

ORDEN de 25 de enero de 2012, del Departamento de Agricultura, Ganadería y Medio Ambiente, por la que se aprueba el Plan General de Pesca de Aragón para el año 2012.

Es objeto de la presente Orden compaginar el ejercicio puntual de la pesca y un ordenado aprovechamiento piscícola con la protección de la fauna silvestre, de modo y manera que se cumpla con el mandato constitucional, recogido en el artículo 45 de nuestra Carta Magna, de una utilización racional de los recursos naturales y lograr una mayor eficacia en la gestión piscícola tanto para el pescador como en la regulación de la actividad en las aguas sometidas a régimen especial y en las aguas para el libre ejercicio de la pesca, y exclusivamente dentro del ámbito temporal establecido, todo ello en desarrollo de la Ley de Pesca en Aragón.

Por su lado, el artículo 36 de la Ley de Pesca en Aragón dispone que con el fin de regular el ejercicio de la pesca el órgano competente en la materia aprobará el Plan General de Pesca en Aragón.

Del mismo modo, el capítulo III de la Ley estatal 42/2007, de 13 de diciembre del Patrimonio Natural y la Biodiversidad y, en concreto, sus artículos 2.c) y 15, disponen que el aprovechamiento de los recursos naturales, entre ellos la pesca, se regule de modo que queden garantizados la conservación y el fomento de las especies autorizadas para este ejercicio a la vez que aborda el problema de las especies introducidas y en especial mediante el Real Decreto 1628/2011, de 14 de noviembre, por el que se regula el listado y catálogo español de especies exóticas invasoras

En definitiva, la presente Orden tiene por objeto delimitar dentro de un ámbito temporal, en concreto la temporada de pesca del año 2012, las especies objeto de pesca, épocas, días y horarios hábiles para el ejercicio piscícola así como el conjunto de vedados, cotos sociales, cotos deportivos y cuantas masas de agua se distinguen en función de lo establecido en el artículo 13 de la Ley de Pesca en Aragón.

En su virtud, a propuesta de la Dirección General de Conservación del Medio Natural y de acuerdo con el Dictamen de la Consejo Consultivo del Gobierno de Aragón, de fecha 20 de diciembre de 2011, tengo a bien disponer,

CAPÍTULO I NORMAS GENERALES

Artículo 1. Licencia de pesca

1. Para pescar en las aguas que se relacionan a continuación será preciso disponer de la licencia de pesca expedida por los órganos competentes de la Administración de la Comunidad Autónoma de Aragón o de la Generalidad de Cataluña siempre que exista reciprocidad para los pescadores que posean licencia de pesca de Aragón:

Río Noguera Ribagorzana (excluidos afluentes) desde el límite del término municipal de Viella hasta el puente de Albesa.

Embalse de Ribarroja, con los siguientes límites:

Límites superiores:

Río Ebro: Presa del embalse de Mequinzenza

Río Segre: Minas de la Granja d'Escarp, en el límite entre la provincia de Zaragoza y de Lérida.

Río Cinca: Puente de la autopista A2

Límites inferiores:

Río Ebro: Presa de Ribarroja

Río Matarraña: Confluencia con el barranco de Taberner

2. Para pescar en las aguas que se relacionan a continuación será preciso disponer de la licencia de pesca expedida por los órganos competentes de la Administración de la Comunidad Autónoma de Aragón o de Castilla-La Mancha siempre que exista reciprocidad para los pescadores que posean licencia de pesca de Aragón:

Río Tajo desde su nacimiento hasta el límite provincial de Teruel.

Artículo 2. Especies objeto de pesca

1. Se declaran especies de pesca en el territorio de la Comunidad Autónoma de Aragón las siguientes:


Trucha común (*Salmo trutta*)

Barbo común (*Luciobarbus graellsii*)

Barbo culirrojo (*Barbus haasi*)

Carpa común (*Cyprinus carpio*) y sus variedades

Gobio (*Gobio lozanoi*)



Madrilla (*Parachondrostoma miegii*)
 Piscardo (*Phoxinus phoxinus*)
 Cacho (*Squalius pyrenaicus*)
 Tenca (*Tinca tinca*)

2. Las especies incluidas en el Catálogo Español de Especies Exóticas Invasoras y en el Listado de Especies Exóticas con Potencial Invasor que fueron introducidas ilegalmente con anterioridad a la entrada en vigor de la Ley 42/2007, de 13 de diciembre, que se relacionan a continuación:

Alburno (*Alburnus alburnus*)
 Pez gato (*Ameiurus melas*)
 Pez Sol (*Lepomis gibbosus*)
 Perca europea (*Perca fluviatilis*)
 Rutilo (*Rutilus rutilus*)
 Lucioperca (*Sander lucioperca*)
 Siluro (*Silurus glanis*)
 Escardino (*Scardinius erythrophthalmus*)

podrán ser pescadas pero les será de aplicación lo establecido en el artículo 8.5 del Real Decreto 1628/2011, de 14 de noviembre, por el que se regula el listado y catálogo español de especies exóticas invasoras: «los ejemplares que sean capturados, retenidos o extraídos de la naturaleza por cualquier procedimiento no podrán ser devueltos al medio natural, debiéndose entregar el ejemplar o ejemplares a las autoridades competentes o proceder a su eliminación o retirada del medio natural según la normativa vigente.»

3. Las especies incluidas en el Catálogo Español de Especies Exóticas Invasoras y en el Listado de Especies Exóticas con Potencial Invasor que fueron introducidas legalmente con anterioridad a la entrada en vigor de la Ley 42/2007, de 13 de diciembre, que se relacionan a continuación:

Trucha arco-iris (*Oncorhynchus mykiss*)
 Carpines (*Carassius auratus*) y sus variedades
 Lucio (*Esox lucius*)
 Black-bass (*Micropterus salmoides*)
 Salvelino (*Salvelinus fontinalis*)
 Cangrejo rojo, americano o de las marismas (*Procambarus clarkii*)

se declaran especies de pesca en el territorio de la Comunidad Autónoma de Aragón y su pesca se realizará, de acuerdo a las disposiciones contenidas en la presente Orden, en las aguas que habitan actualmente en tanto en cuanto no se disponga de la cartografía adecuada y específica del área donde se aplique la Disposición Transitoria segunda del Real Decreto 1628/2011 de 14 de noviembre.

Artículo 3. Medidas mínimas

1. Las medidas mínimas para la pesca de cada especie son las siguientes:

Trucha común	22 cm. en Huesca
	30 cm. en el río Guadalope y afluentes
	y en el río Guadalaviar. Resto de Teruel: 22 cm.
	Zaragoza: 30 cm.
	En aguas de alta montaña: 22 cms.
Barbo común.....	30 cm (sólo en las aguas citadas en el art. 4.2)
Carpa	35 cm. (En la provincia de Zaragoza, captura y suelta)
Cacho,piscardo	8 cm.
Resto de las especies.....	no se establece dimensión mínima

2. Se autoriza el establecimiento de dimensiones de captura distintas a las indicadas anteriormente en las masas de agua cuya gestión se encuentra convenida con la Federación Aragonesa de Pesca y Casting y así quede reflejado en las correspondientes normas de uso de los cotos deportivos.

3. Todos aquellos ejemplares que se capturen de medida inferior a la establecida, deberán restituirse de inmediato al agua de la que fueron extraídos, sin perjuicio de lo establecido en el artículo 2.2 de la presente Orden.

4. Las dimensiones de los peces se miden por la longitud comprendida entre el extremo anterior de la cabeza y el punto medio de la parte posterior de la aleta caudal, y los cangrejos desde el punto medio de los ojos hasta el extremo de la cola.



Artículo 4. Cupos de captura

1. Trucha común (*Salmo trutta*)

El límite de capturas de trucha común en aguas libres es de 3 (tres) ejemplares por pescador y día y 4 (cuatro) ejemplares por pescador y día en cotos sociales en régimen normal salvo en los cotos de los ríos Guadalope y afluentes y Guadalaviar donde el cupo de trucha común será de 3 (tres) ejemplares por pescador y día.

2. Barbo común (*Luciobarbus graellsii*)

En las aguas trucheras de la provincia de Huesca siguientes se autoriza un cupo máximo de 3 piezas por pescador y día:

Cuenca del río Aragón:

- Río Aragón: desde la presa a la altura del Cementerio de Jaca, hasta la presa del embalse de Yesa.

Cuenca del río Gállego:

- Río Gállego: desde la presa del Embalse de Sabiñánigo hasta el puente de la carretera de Ayerbe a Santa Eulalia y todas las aguas que afluyen a ese tramo.

Cuenca del Río Cinca:

- Río Cinca: desde la Presa del de Mediano hasta el puente de ferrocarril de Monzón y aguas que afluyen a dicho tramo.

- Río Ésera: desde el límite inferior del Coto Social en Régimen Normal de Campo hasta el puente de la carretera de Benabarre situado en el embalse de Barahona.

En el resto de las masas de agua de Aragón será obligatoria la devolución de todos los ejemplares capturados, vivos, al agua.

3. Tenca, Barbo culirrojo y madrilla

En todas las masas de agua de Aragón será obligatoria la devolución de todos los ejemplares capturados, vivos, al agua.

4. Carpa común (*Cyprinus carpio*)

El límite de capturas de carpa es de 6 (seis) ejemplares por pescador y día, salvo en la provincia de Zaragoza que es captura y suelta.

En los escenarios para eventos deportivos que se relacionan en el anejo n.º 8 de la presente Orden será obligatoria la devolución al agua, de todos los ejemplares vivos en el momento de su captura. Cuando se realicen eventos deportivos desde orilla que se encuentren dentro del calendario deportivo anual de la FAPyC y clubes federados en la misma, la devolución de los ejemplares capturados se efectuará al finalizar la competición.

5. Gobio, cacho, piscardo

En los escenarios para eventos deportivos que se relacionan en el anejo n.º 8 de la presente Orden será obligatoria la devolución al agua, de todos los ejemplares vivos en el momento de su captura. Cuando se realicen eventos deportivos desde orilla o desde embarcación que se encuentren dentro del calendario deportivo anual de la FAPyC y clubes federados en la misma, la devolución de los ejemplares capturados se efectuará al finalizar la competición.

6. Cangrejo rojo, americano o de las marismas (*Procambarus clarkii*)

No se establece limitación alguna en el cupo de capturas.


7. Cangrejo de río común (*Austropotamobius pallipes*)

Se prohíbe la pesca del cangrejo de río autóctono (*Austropotamobius pallipes*)

8. Resto de las especies

No se establece limitación alguna en el cupo de capturas.

9. Se autoriza el establecimiento de cupos de captura distintos a los indicados anteriormente en las masas de agua cuya gestión se encuentra convenida con la Federación Aragonesa de Pesca y *Casting* y así quede reflejado en las correspondientes normas de uso de los cotos deportivos.



Artículo 5. Normas complementarias

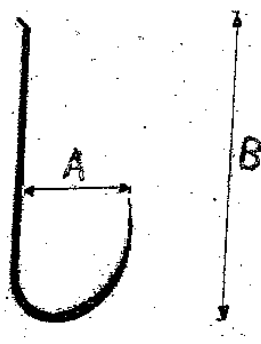
1. Cangrejo rojo, americano o de las marismas (*Procambarus clarkii*)

Se prohíbe su captura en las aguas incluidas en el ámbito de aplicación del Plan de Recuperación del cangrejo de río común (*Austropotamobius pallipes*), aprobado por Decreto 127/2006, de 9 de mayo, del Gobierno de Aragón, modificado por Orden de 10 de septiembre de 2009 y que se transcribe en el anejo n.º 12 de la presente Orden y en los vedados relacionados en el anejo n.º 3.

Artículo 6. Artes, medios y modalidades de pesca

1. Cañas y aparejos:

En las aguas declaradas habitadas por la trucha, (salvo en los embalses declarados tramos de pesca intensiva que se podrá utilizar un máximo de dos cañas), sólo se puede utilizar una caña que, cuando se utilice cebo natural, como aparejo sólo podrá llevar un anzuelo, sin arponcillo, de las siguientes características:



Apertura (A), mínimo 7 mm.
Longitud total (B), mínimo 2 cm.

En los cotos deportivos, escenarios deportivos de pesca y tramos de formación deportiva se aplicará la normativa que quede reflejada en las correspondientes normas de uso.

Resto de las masas de agua: Sólo se puede pescar con un máximo de dos cañas.

2. Pesca con red: Queda prohibida la pesca con red.

3. Pesca desde embarcación: Se autoriza la pesca desde embarcación. No obstante, su práctica únicamente podrá realizarse en aquellas aguas continentales de Aragón donde esté permitida la navegación, de acuerdo a las normas y condiciones establecidas por el organismo responsable de cuenca. A esta modalidad de pesca le será de aplicación todo lo dispuesto en la presente orden. Se considera pesca con pato como una modalidad de pesca desde embarcación sin motor.

4. La práctica de la pesca con boya de fondo se ejercerá en la franja de 25 metros de anchura contados a partir de la orilla mojada en cada momento. En la pesca desde embarcación esta distancia no superará los 20 metros. Las boyas deberán ser modelos comerciales y de colores visibles y deberán ser recogidas al finalizar la acción de pesca. Esta modalidad únicamente se autoriza en el embalse de Ribarroja.

5. Cebado: Con motivo de llevar a cabo entrenamientos y eventos deportivos de pesca de especies no salmonícolas, se autoriza el cebado de las aguas durante la acción de pesca a los pescadores que acrediten la condición de federados en la Federación Aragonesa de Pesca y *Casting* y exclusivamente en las masas de agua catalogadas como Escenarios para eventos deportivos de pesca y Cotos deportivos de pesca, en los que así quede expresamente reflejado en sus normas de uso.

6. Queda prohibida la utilización de «rejonas», «redes» u otros utensilios para mantener vivos o muertos durante la acción de pesca los peces capturados en todas las aguas de Aragón. Se autoriza a la FAP y C y clubes federados a la misma, a que en las competiciones o certámenes de pesca de su calendario deportivo anual, se empleen exclusivamente aquellas artes facilitadas por aquélla destinadas a la captura y mantenimiento de los peces vivos hasta la devolución a las aguas, una vez concluido el evento deportivo, de aquellas especies citadas en el artículo 2.1 y 2.3 de la presente Orden. La propia FAP y C o club federado organizadores del evento deportivo garantizarán su empleo exclusivo en esas masas de agua totalmente desinfectados.

7. Pesca del cangrejo rojo americano: Se autoriza para la captura de esta especie el uso de reteles, lamparillas, arañas y artes similares. Cada pescador ocupará con sus artes un tramo de aguas corrientes, o en su caso, orillas de aguas embalsadas, de una extensión máxima de cien metros. El número máximo de reteles a utilizar será de 8.



Artículo 7. Cebos para la pesca

1. Cebos prohibidos

Con el fin de evitar futuras propagaciones e invasiones de especies alóctonas potencialmente peligrosas para los ecosistemas acuáticos y las especies que en ellas habitan, quedará prohibido la utilización como cebo vivo, muerto, sus partes o derivados de cualquier ejemplar de cualquier especie de peces, salvo la sardina muerta, así como de todas las especies incluidas en los anexos I y II del Real Decreto 1628/2011, de 14 de noviembre, por el que se regula el listado y catálogo español de especies exóticas invasoras.

No se autoriza el empleo de cebos naturales en todas las aguas incluidas en los Parques naturales de Los Valles Occidentales y Posets-Maladeta

En las aguas declaradas habitadas por la trucha de la provincia de Teruel que se indican a continuación, no se autoriza el empleo de cebos naturales: en el río Guadalaviar y en todas las aguas que a él afluyen desde su nacimiento hasta la cola del embalse del Arquillo; en el río Alfambra desde su nacimiento hasta Orrios; en el río Cabriel; en el río Ebrón; en el río Guadalope y en todas las aguas que a él afluyen en la provincia de Teruel y en todas las aguas de la cuenca del río Tajo en Aragón.

No se autoriza el empleo de cebos naturales en las aguas declaradas habitadas por la trucha de la provincia de Zaragoza

2. Cebos autorizados en las aguas habitadas por la trucha

Se autoriza la pesca con caña usando exclusivamente los siguientes cebos naturales propios de la fauna autóctona: lombriz de tierra, draga, canutillo, grillo y saltamontes; así como los cebos artificiales: el mosquito con o sin boya flotante con un máximo de cuatro por aparejo (en estas modalidades queda prohibido, en la línea de pesca, el lastrado exterior del aparejo), la cucharilla y el pez artificial. En la pesca a mosca con cola de rata se autorizan todos los señuelos artificiales propios de este sistema

En las aguas corrientes de alta montaña de la provincia de Huesca se autoriza el cebo natural, la pesca a mosca con cola de rata, a mosquito con o sin boya flotante con un máximo de cuatro por aparejo (en estas modalidades queda prohibido, en la línea de pesca, el lastrado exterior del aparejo), la cucharilla que deberá llevar un solo anzuelo de una punta y el pez artificial que llevará un solo anzuelo, sin arponcillo en ambos casos.

En los Cotos de Pesca en Régimen Normal los cebos autorizados serán los especificados en cada caso.

En las aguas del río Guadalope comprendidas entre la cola del embalse de Santoleahasta su nacimiento y afluentes se autoriza exclusivamente la pesca a mosca con cola de rata o a mosquito con boya flotante con un máximo de cuatro por aparejo (en estas modalidades queda prohibido, en la línea de pesca, el lastrado exterior del aparejo).

En los Cotos de Pesca y Tramos libres de pesca de Captura y Suelta de la provincia de Teruel se autoriza exclusivamente la pesca a mosca con cola de rata, a mosquito con boya flotante con un máximo de cuatro por aparejo (en estas modalidades queda prohibido, en la línea de pesca, el lastrado exterior del aparejo).

En los Cotos Sociales de Pesca y Tramos libres de pesca de Captura y Suelta de la provincia de Huesca y Zaragoza (salvo en el río Piedra aguas abajo de La Tranquera hasta su desembocadura en el río Jalón donde sólo se permite la pesca a mosca) se autoriza además de la pesca a mosca, la cucharilla y el pez artificial, estos últimos con un solo anzuelo de una sola punta y sin arponcillo durante toda la temporada hábil.

En los ibones de los Parques Naturales de los Valles y Posets-Maladeta, además de la pesca a mosca se autoriza el uso de la cucharilla y pez artificial con un solo anzuelo de una sola punta y sin arponcillo, durante toda la temporada, es decir, hasta el 30 de septiembre.

3. Cebos autorizados en el resto de masas de agua

Se autoriza la pesca con caña con los cebos naturales siguientes: animales vivos o muertos, sus restos, huevos y embriones y sin perjuicio de lo dispuesto en el apartado 1 párrafo primero de este artículo; los vegetales y los productos alimenticios en origen, mezclados o elaborados; así como los cebos artificiales siguientes: cucharillas, ninfas, moscas, peces o animales simulados y cualquier otro señuelo.

4. Igualmente se autoriza el establecimiento de cebos distintos a los indicados anteriormente en las masas de agua cuya gestión se encuentra convenida con la Federación Aragonesa de Pesca y Casting y así quede reflejado en las correspondientes normas de uso de los cotos deportivos y planes técnicos de gestión de otros tramos fluviales y se ajuste a lo establecido en el artículo 9 de la Ley de Pesca en Aragón.



Artículo 8. Períodos hábiles para la pesca

1. Aguas declaradas habitadas por la trucha:

En las aguas no declaradas de alta montaña, es el comprendido entre el 3º sábado de marzo y el día treinta y uno (31) de agosto, ambos incluidos. Quedan exceptuadas de esta norma los tramos de pesca intensiva incluidas en estos tramos.

En las aguas declaradas de alta montaña, lagos e ibones, el período hábil es el comprendido entre el 1 de junio y el 31 de agosto, ambos incluidos. Quedan exceptuadas de esta norma los tramos de pesca intensiva incluidas en estos tramos. En el Noguera Ribagorzana el período hábil es el comprendido entre el 1 de mayo y 30 de septiembre.

Exclusivamente en los tramos de captura y suelta y en los cotos sociales de captura y suelta y en los cotos sociales de pesca en régimen normal incluidos en ambos tipos de aguas así como en los lagos e ibones de alta montaña este periodo se amplía hasta el día 30 de septiembre, en la modalidad de captura y suelta, utilizando la pesca a mosca con cola de rata, a mosquito con boya flotante con un máximo de cuatro por aparejo (en estas modalidades queda prohibido, en la línea de pesca, el lastrado exterior del aparejo), la cucharilla que deberá llevar un solo anzuelo de una punta y el pez artificial que llevará un solo anzuelo, sin arponcillo en ambos casos.

2. Resto de masas de agua: excepto en las masas de agua declaradas habitadas por la trucha y tramos de pesca intensiva, en el resto de masas de agua, puede pescarse durante todo el año, si bien durante el periodo comprendido entre el 15 de abril y el 15 de mayo, ambos días incluidos, la pesca sólo se autoriza en la modalidad de captura y suelta.

3. Tramos de pesca intensiva: Se autoriza la pesca en las mismas durante todo el año.

4. Se autoriza la captura del Cangrejo rojo o de las marismas (*Procambarus clarkii*) durante todo el año, independientemente del carácter de las aguas en las que habite, salvo en los tramos definidos en el anejo n.º 12 y en los vedados a la pesca. En los cotos de pesca será necesario disponer del correspondiente permiso de pesca y se estará sujeto a los periodos y días hábiles que correspondan.

Artículo 9. Días hábiles para la pesca

1. Aguas declaradas habitadas por la trucha: en las masas de agua declaradas habitadas por la trucha, queda prohibido el ejercicio de la pesca los miércoles y los jueves, que no sean festivos nacionales y autonómicos, salvo la excepción prevista para los tramos de pesca intensiva, para los tramos de captura y suelta y para los cotos sociales de captura y suelta, en las que son hábiles para la pesca todos los días comprendidos en el período hábil. Los cotos deportivos de pesca se regirán por lo establecido en las normas de uso. Durante el periodo de ampliación de la temporada (1 a 30 de septiembre) y en los ámbitos de aplicación de la citada medida, serán hábiles todos los días del periodo.

2. Resto de masas de agua: son hábiles todos los días comprendidos en el periodo hábil.

3. En el Noguera Ribagorzana son hábiles para la pesca todos los días de la semana del periodo hábil. En los cotos deportivos de pesca se regirán por lo establecido en las normas de uso.

4. Se autoriza la captura del Cangrejo rojo o de las marismas (*Procambarus clarkii*) durante todos los días del año.

5. Los tramos repoblados podrán ser vedados por el Servicio Provincial de Agricultura, Ganadería y Medio Ambiente correspondiente. La única condición será indicarlo mediante señales o carteles.

Artículo 10. Horario hábil


El horario hábil de pesca es el comprendido entre una hora antes de la salida del sol hasta una hora después de su puesta, tomando las horas del orto y ocaso del almanaque, salvo en la modalidad de *Carp Fishing* exclusivamente en competiciones oficiales donde se regulará el horario específico de la competición.

Este horario podrá ser desde las 6 horas oficiales hasta las 24 horas oficiales, exclusivamente en los cotos deportivos de pesca que así lo reflejen en sus correspondientes normas de uso.

Artículo 11. Distancias

1. Con carácter general, la distancia mínima entre el pescador y sus artes en el ejercicio de la pesca no será superior a diez metros.

2. La distancia mínima entre pescadores, que sólo será exigible cuando uno de ellos así lo requiera y salvo la preferencia que se reconoce a quien primero acceda al lugar, se calculará sobre los puntos en los que se encuentren las artes y cebos que se utilicen, y será, también,



la de diez metros en orilla de río, de embalse o de lago, sin perjuicio de lo dispuesto en los puntos siguientes.

3. La distancia mínima entre pescadores que lleven a cabo su actividad en río será superior a veinticinco metros cuando la especie objeto de pesca sea un salmónido.

4. Cuando la anchura del río lo permita podrán pescar simultáneamente dos o más pescadores desde cada una de las orillas sin sujeción a distancia entre sí.

5. En cualquier caso, se prohíbe el ejercicio de la pesca a una distancia inferior a los cincuenta metros aguas abajo de presas y de otras obras hidráulicas de semejante naturaleza y, cuando así se señalice expresamente, en los tramos que sigan a diques, azudes, pasos obligados y escalas.

6. El ejercicio de la pesca será preferente sobre el desarrollo de cualquier otra actividad deportiva, recreativa o turística, que sean incompatibles con la acción de pescar, siempre que ésta se desarrolle en periodos, horas y días hábiles y sobre masas de agua calificadas como cotos de pesca, tramos de formación deportiva de pesca, escenarios para eventos deportivos de pesca, tramos de pesca intensiva y tramos de captura y suelta.

7. La distancia mínima entre pescadores será superior a veinticinco metros cuando la modalidad de pesca se desarrolle bajo el modelo alemán, amarrándose el cebo a un punto fijo mediante una boya de colores llamativos y fosforescentes, desde el punto de la orilla del que parte la línea perpendicular hasta el cebo, debiendo retirarse aquélla una vez concluido el ejercicio de la pesca.

8. La distancia mínima cuando la pesca se realice en embarcación, tanto desde embarcaciones entre sí, como entre embarcación y pescador de orilla, será superior a cincuenta metros salvo en los lugares de embarque y desembarque, sujetos al régimen general.

9. En la modalidad de *carp-fishing* la distancia mínima entre pescadores será de 25 m. siempre que así lo demanden los pescadores.

10. En la pesca del cangrejo, la distancia máxima entre pescador y sus artes podrá ser superior a los diez metros.

CAPÍTULO II CLASIFICACIÓN DE LAS AGUAS

Artículo 12. Clasificación de las aguas a efectos de la pesca

En cumplimiento de lo dispuesto en la Ley de Pesca en Aragón, las aguas se clasificarán en: Aguas para el libre ejercicio de la pesca y en Aguas sometidas a régimen especial.

Artículo 13. Aguas para el libre ejercicio de la pesca

Se consideran aguas para el libre ejercicio de la pesca, sin más limitaciones que las establecidas en la Ley de Pesca en Aragón y en la presente Orden, todas las aguas no sometidas a un régimen especial.

Artículo 14. Aguas sometidas a régimen especial


- Aguas declaradas habitadas por la trucha
- Aguas de Alta Montaña
- Vedados de pesca
- Cotos sociales de pesca: En régimen normal. De pesca de captura y suelta.
- Cotos deportivos de pesca
- Cotos privados de pesca
- Tramos de formación deportiva de pesca
- Escenarios para eventos deportivos de pesca
- Tramos de pesca intensiva
- Tramos de captura y suelta.

Las aguas sometidas a régimen especial estarán señalizadas mediante carteles visibles desde cualquiera de sus accesos, así como al pie del agua.

Artículo 15. Aguas declaradas habitadas por la trucha

Son aguas declaradas habitadas por la trucha las relacionadas en el anejo n.º 1 de la presente Orden.

Se faculta a los Servicios Provinciales de Agricultura, Ganadería y Medio Ambiente para establecer dentro de estos tramos, enclaves de tramos ciprinícolas que deberán estar señalizados al efecto.



Artículo 16. Aguas de alta montaña

Son aguas declaradas de alta montaña las relacionadas en el anejo n.º 2 de la presente Orden.

Artículo 17. Vedados de pesca

Son vedados de pesca aquellos tramos (y todas las aguas que afluyen a ellos) en los que queda prohibido el ejercicio de la pesca durante todo el año.

Tendrán la consideración de vedados de pesca los tramos de los cotos deportivos que en las normas de uso respectivas se declaren como tales y así se apruebe por el Departamento de Agricultura, Ganadería y Medio Ambiente.

Los vedados existentes en la Comunidad Autónoma de Aragón durante el año 2012 quedan relacionados en el anejo n.º 3 de la presente Orden.

Durante la presente temporada se vedará el Canal Imperial de Aragón en los meses de febrero y noviembre en el tramo comprendido entre la Comunidad Foral de Navarra y el Burgo de Ebro y el Canal de Tauste en el tramo comprendido entre la Comunidad Foral de Navarra y Remolinos.

Artículo 18. Cotos sociales de pesca

Son tramos de aguas gestionados directamente por la Administración de la Comunidad Autónoma de Aragón, en los que los aprovechamientos de las especies objeto de pesca se realiza de modo ordenado conforme a un régimen específico.

Los afluentes que confluyan en las zonas consideradas como Cotos de Pesca, se consideran como parte de éstos en sus últimos cincuenta (50) metros.

Dentro de los cotos sociales de pesca se distinguen los siguientes:

- En régimen normal: son aquéllos en los que la pesca se realiza en los periodos hábiles fijados para ello con las limitaciones establecidas para cada acotado. En el anejo n.º 4 se establece el listado de los cotos sociales de pesca en régimen normal para el año.

- De pesca de captura y suelta: son aquéllos en los que existe la obligación de devolver al río todas las piezas capturadas. En el anejo n.º 5 se establece el listado de los cotos sociales de pesca captura y suelta para el año 2012. En estos cotos queda prohibido portar individuos de cualesquiera de las especies declaradas objeto de pesca.

Artículo 19. Cotos deportivos de pesca

Son tramos de aguas gestionados total o parcialmente por entidades colaboradoras en materia de pesca, en los que los aprovechamientos de las especies objeto de pesca se realiza de modo ordenado conforme a un régimen específico. Los cotos deportivos de pesca serán los tramos dedicados preferentemente a las competiciones y actividades deportivas. En el anejo n.º 6 de esta Orden se relacionan los cotos deportivos para el año 2012.

Artículo 20. Tramos de formación deportiva de pesca

Son tramos de agua gestionados total o parcialmente por entidades colaboradoras en materia de pesca, dedicados al aprendizaje y perfeccionamiento de la actividad de la pesca y a la difusión de los valores y propiedades de los ecosistemas acuáticos y en los que los aprovechamientos de las especies objeto de pesca se realiza de modo ordenado conforme a un régimen específico.

En el anejo n.º 7 de esta Orden se establece el listado de los tramos de formación deportiva de pesca para el año 2012.


La pesca en estos tramos se realizará conforme a sus respectivas normas de uso definidas por la FAPyC. La pesca en estos tramos se realizará siempre en la modalidad de captura y suelta.

Para la próxima temporada de pesca se suscribirá, si procede, el correspondiente convenio de acuerdo a lo establecido en el artículo 26.3 del Reglamento de Pesca.

Artículo 21. Escenarios para eventos deportivos de pesca

Se denominan *Escenarios para eventos deportivos de pesca* aquellos espacios y masas de agua señaladas al efecto que sean adecuados para desarrollar exhibiciones de artes para la pesca o concursos deportivos de pesca. Su desarrollo tendrá carácter preferencial sobre el uso habitual de estas masas de agua. Únicamente podrán señalizarse en tramos de pesca intensiva.

En el anejo n.º 8 de esta Orden se establece el listado de las masas de agua en régimen especial en donde podrán señalizarse escenarios para el año 2012.



Artículo 22. Tramos de pesca intensiva

Se consideran tramos de pesca intensiva aquellos en los que la temporada de pesca, los periodos hábiles, el cupo o el número y clase de artes o de cebos excedan de los establecidos con carácter general en esta Orden. Este régimen no es aplicable a los tramos de río de agua corriente que se generen por descenso del nivel de agua de los embalses declarados tramos de pesca intensiva y que no se encuentren declarados cotos deportivos de pesca, independientemente de la señalización del tramo de pesca intensiva, situada normalmente en la cota de máximo embalse.

Quedan relacionadas en el anejo n.º 9 de la presente Orden.

Artículo 23. Tramos de captura y suelta

Se consideran tramos de captura y suelta aquellos cursos o masas de agua en los que el ejercicio de la pesca está condicionado a la devolución a las aguas de las especies objeto de pesca, inmediatamente después de ser capturadas y con el menor daño posible a su integridad. En estos tramos queda prohibido portar individuos de cualesquiera de las especies declaradas objeto de pesca.

En el anejo n.º 10 de esta Orden se establece el listado de los tramos de captura y suelta.

CAPÍTULO III

NORMAS RELATIVAS A LOS COTOS DEPORTIVOS DE PESCA

Artículo 24. Convenio

1. Durante la presente temporada de pesca se renovará, si procede y condicionado a la previa evaluación por la Dirección General de Conservación del Medio Natural del funcionamiento de los cotos deportivos en el año 2011, el Convenio establecido con la Federación Aragonesa de Pesca y *Casting* de cesión de la gestión de las masas de agua sobre las que actualmente estén constituidos cotos deportivos de pesca.

2. El texto del Convenio se podrá consultar en los Servicios Provinciales de Agricultura, Ganadería y Medio Ambiente, en las sedes sociales de la Sociedad de Pescadores afectadas y en los centros de expedición de permisos, durante el periodo de vigencia del citado Convenio.

Artículo 25. Permisos de pesca en cotos deportivos

Para poder pescar en estos Cotos Deportivos es preciso disponer, además de la documentación reglamentaria, de un permiso de pesca expedido por la Sociedad de Pescadores que gestione el coto. Para la distribución de los permisos se estará a lo establecido en el artículo 18 de la Ley de Pesca en Aragón.

CAPÍTULO IV

REPOBLACIÓN, TENENCIA, TRANSPORTE, COMERCIALIZACIÓN

Artículo 26. Repoblación, Seltas, Introducciones

De acuerdo con lo dispuesto en el artículo 32 de la Ley de Pesca en Aragón queda prohibida la introducción, suelta y repoblación en todas las aguas públicas o privadas de cualquier especie de cangrejo, pez u otro organismo acuático, sin expresa autorización de los Servicios Provinciales correspondientes o del INAGA, en su caso, y en las estrictas condiciones establecidas para ello por la Ley de Patrimonio Natural y Conservación de la Biodiversidad, así como lo establecido en el Real Decreto 1628/2011, de 14 de noviembre, por el que se regula el listado y catálogo español de especies exóticas invasoras. En este sentido no se considerará repoblación, suelta o introducción la devolución de ejemplares capturados en la acción de pesca de las especies citadas en los artículos 2.1 y 2.3.

Artículo 27. Comercialización, transporte, tenencia


Queda prohibida la posesión, transporte, tráfico y comercio de ejemplares vivos o muertos, de restos o propágulos, incluyendo el comercio exterior, de las especies incluidas en el artículo 2.2. Esta prohibición podrá quedar sin efecto, previa autorización administrativa, cuando sea necesario por razones de investigación, salud o seguridad de las personas.

CAPÍTULO V

RECOMENDACIONES DE PESCA EN DETERMINADOS TRAMOS

Artículo 28. Ríos Gállego y Cinca

Tras el conocimiento de los resultados de los análisis realizados en ejemplares de la ictiofauna de determinados tramos de ríos afectados por contaminantes químicos, se recomienda, a efectos precautorios:



1. La captura y suelta de cualquier ejemplar de barbo, carpa así como cualquier ejemplar de trucha común.

2. Los tramos afectados son los siguientes:

- Río Cinca: desde el polígono industrial de Paúles en Monzón hasta su desembocadura en el río Ebro.
- Río Gállego: desde el embalse de Sabiñánigo hasta su desembocadura en el río Ebro.

Artículo 29. Estanca de Alcañiz

Dadas las actuales condiciones del agua de la Estanca ocasionada por la excesiva proliferación de algas, se recomienda que la pesca de cualquier especie objeto de pesca que habita esta masa de agua se realice en la modalidad de captura y suelta.

CAPÍTULO VI

VALORACIÓN DE LAS ESPECIES A EFECTOS DE LA INDEMNIZACIÓN POR DAÑOS

Artículo 30. Valor de las especies

A efectos de valoración de las especies en concepto de indemnización por daños y perjuicios a la riqueza ictícola se establece el siguiente baremo en euros, con independencia del sexo y la edad:

— Trucha común (<i>Salmo trutta</i>)	300
— Barbo de Graells (<i>Luciobarbus graellsii</i>).....	65
— Barbo culirrojo (<i>Barbus haasi</i>)	65
— Carpa común (<i>Cyprinus carpio</i>) y sus variedades	30
— Gobio (<i>Gobio lozanoi</i>)	12
— Madrilla (<i>Parachondrostoma miegii</i>)	65
— Cacho (<i>Squalius pirenaicus</i>)	65
— Piscardo (<i>Phoxinus phoxinus</i>)	65
— Tenca (<i>Tinca tinca</i>)	65
— Trucha arco-iris (<i>Oncorhynchus mykiss</i>)	60
— Lucio (<i>Esox lucius</i>)	3
— Carpines (<i>Carassius auratus</i>) y sus variedades	12
— Black-bass (<i>Micropterus salmoides</i>)	30
— Salvelino (<i>Salvelinus fontinalis</i>)	60
— Macroinvertebrados bentónicos:	3 euros/m ²

CAPÍTULO VII

NAVEGACIÓN DEPORTIVA EN COTOS

Artículo 31. Horario hábil

La navegación deportiva en los ríos cuyas aguas hayan sido declaradas habitadas por la trucha únicamente podrá realizarse, durante el periodo hábil de pesca, en el horario que a tal efecto establezcan las diferentes Confederaciones Hidrográficas.

CAPÍTULO VIII

ATRIBUCIONES

Artículo 32. Servicios Provinciales de Agricultura, Ganadería y Medio Ambiente

Se habilita a los Servicios Provinciales de Agricultura, Ganadería y Medio Ambiente para:

1. Establecer las vedas temporales si las condiciones biológicas de los ríos así lo aconsejan, previo anuncio en el «Boletín Oficial de Aragón».
2. Autorizar actuaciones tendentes a trasladar poblaciones de determinadas especies piscícolas cuando las características biológicas del río así lo aconsejen.

Artículo 33. Dirección General de Conservación del Medio Natural

Se habilita a la Dirección General de Conservación del Medio Natural para:

1. Modificar los periodos hábiles y establecer las vedas que considere necesarias; a regular el funcionamiento, distribución y expedición de los permisos en los Cotos de Pesca.
2. Modificar los métodos y sistemas de captura establecidos, de las diversas especies declaradas objeto de pesca, siempre que asistan razones de índole técnica que así lo aconsejen.



3. Enajenar mediante concurso público permisos de pesca de los cotos de pesca administrados por el Departamento, destinados a empresas turísticas que comercialicen este tipo de productos.

4. Evaluar el funcionamiento de los cotos deportivos de pesca e introducir las modificaciones pertinentes.

Artículo 34. Concursos 2012

Se faculta a la Dirección General de Conservación del Medio Natural para acordar con la Federación Aragonesa de Pesca y Casting las normas para que el ejercicio deportivo de la pesca en las aguas continentales se realice en las condiciones más favorables para la promoción del deporte de la pesca.

**CAPÍTULO IX
OTRAS LIMITACIONES Y PROHIBICIONES GENERALES**

Artículo 35. Régimen subsidiario de limitaciones y prohibiciones generales

Las limitaciones y prohibiciones generales no recogidas en la presente disposición, se regirán por lo que dispongan: la vigente Ley de Pesca en Aragón; la Ley 42/2007, de 13 de diciembre del Patrimonio Natural y la Biodiversidad.

Disposición derogatoria

Quedan derogadas las disposiciones de igual o inferior rango que se opongan a lo establecido en esta Orden.

Disposición final

La Orden entrará en vigor el día siguiente al de su publicación en el «Boletín Oficial de Aragón».

Zaragoza, 25 de enero de 2012.

**El Consejero de Agricultura, Ganadería y Medio
Ambiente,
MODESTO LOBÓN SOBRINO**

ANEJO Nº 1

AGUAS DECLARADAS HABITADAS POR LAS TRUCHAS

La relación de aguas declaradas habitadas por la trucha es la siguiente:

Cuenca del TAJO

- El río Tajo y sus afluentes desde su nacimiento.
- El río Gallo y sus afluentes desde su nacimiento.

Cuenca del JUCAR

- El río Cabriel y sus afluentes desde su nacimiento.

Cuenca del TURIA

- El río Guadalaviar o Turia y sus afluentes desde su nacimiento.
- El río Alfambra y sus afluentes desde su nacimiento.
- El río Ebrón desde su nacimiento hasta el límite provincial.

Cuenca del MIJARES

- El río Mijares y todas las aguas que le afluyen desde su nacimiento.
- El río Manzanera desde su nacimiento hasta la confluencia con el río Mijares.
- El río Linares o Villahermosa y todas las aguas que le afluyen desde su nacimiento.

Cuenca del EBRO

Subcuenca del río Queiles

- El río Queiles y todas las aguas que le afluyen desde su entrada en la provincia de Zaragoza hasta el azud de la acequia Cerces (t.m. de Tarazona).

Subcuenca del río Huecha

- El río Huecha desde su nacimiento (barrancos de Morana y Morca) hasta el azud de la acequia de Vera de Moncayo.
- La Huecha de San Martín y barranco de Valdemilanos y todas las aguas que les afluyen desde su nacimiento hasta su confluencia. aguas abajo del casco urbano de San Martín de la Virgen del Moncayo.
- Barranco Pedrogal y todas las aguas que le afluyen desde su nacimiento hasta la presa del primer embalse de Lituénigo.
- Barranco del Apio o de los Huertos y todas las aguas que le afluyen desde su nacimiento hasta la paridera de las Nogueras.
- Embalse de Santa Ana

Subcuenca del río Jalón

- El río Jalón desde la desembocadura del río Piedra hasta la desembocadura del río Perejiles.
- El río Aranda desde su nacimiento en Alagüén hasta la localidad de Jarque (incluye el embalse de Maidevera).
- El río Isuela desde su entrada en la provincia de Zaragoza hasta su desembocadura en el río Jalón y todas las aguas que le afluyen en este tramo.
- El río Piedra desde su nacimiento hasta su desembocadura en el río Jalón, y aguas que a él afluyen en este tramo, excepto el embalse de la tranquera y el río Mesa desde el puente del Diablo (Jaraba) hasta su desembocadura en el embalse de la Tranquera
- Río Manubles: Límite superior paraje "Estrecho de Berdejo" (km. 38 de la A-1502 Ateca-Torrelapaja). Límite inferior: desembocadura en el río Jalón.
- Río Jiloca desde su nacimiento hasta el Puente de Tablas, en Daroca, y todas las aguas que afluyen a este tramo.

Subcuenca del río Aguasvivas

- El río Aguasvivas y sus afluentes desde su nacimiento hasta su salida de la provincia de Teruel.

Subcuenca del río Guadalope

- El río Guadalope desde su nacimiento hasta el azud de la Estanca de Alcañiz y todas las aguas que afluyen a este tramo, excepto el río Bergantes.

Subcuenca del río Matarraña

- El río Matarraña desde su nacimiento hasta el puente de Calaceite, y todas las aguas que afluyen a este tramo.
- El río Algás desde su nacimiento hasta la salida de la provincia de Teruel.

Subcuenca del río Aragón

- El río Aragón desde su nacimiento hasta su salida de la provincia de Zaragoza y todas las aguas que afluyan a este tramo. Exclusivamente no tienen este carácter las aguas contenidas en el vaso del embalse de Yesa.

Subcuenca del río Arba

- Desde desembocadura del canal hasta el puente sobre la carretera A-1204 en Rivas

Subcuenca del río Gállego

- El río Gállego desde su nacimiento hasta el puente de la carretera de Ayerbe a Santa Eulalia de Gállego, y todas las aguas que afluyen a este tramo.

Subcuenca del río Cinca

- El río Cinca desde su nacimiento hasta el puente del ferrocarril en Monzón, y aguas que afluyen a este tramo.
- El río Alcanadre desde su nacimiento hasta el puente antiguo de Lascellas, de la carretera de Barbastro-Huesca, y todas las aguas que afluyan a este tramo.

- El río Guatizalema desde su nacimiento hasta el puente de la carretera N-240 Huesca-Barbastro y aguas que afluyan a este tramo.
- El río Flumen desde su nacimiento hasta el puente de la carretera N-240 Huesca-Barbastro y aguas que afluyan a este tramo.
- El río Isuela desde su nacimiento hasta el puente de la carretera nacional 330, a la altura de Nueno y aguas que afluyan a este tramo.
- El río Ara: En todo su curso y afluentes.
- El río Esera desde su nacimiento hasta el puente de la carretera de Benabarre, situado en el embalse de Barasona, y todas las aguas que afluyen a este tramo.

Subcuenca del río Segre

- El río Noguera Ribagorzana desde su nacimiento hasta el puente de Puente de Montañana, y todas las aguas que afluyen a este tramo.

Así mismo, se consideran habitados por la trucha los lagos e ibones de todo el Pirineo, correspondientes a la provincia de Huesca.

ANEJO Nº 2
AGUAS DE ALTA MONTAÑA
HUESCA

Río Veral: Desde su nacimiento hasta la borda de Abau.

Río Aragón Subordán: Desde su nacimiento hasta la pasarela del campamento de San Juan de Dios

Río Osia: Desde su nacimiento hasta la presa del puente de Lavati

Río Estarrún: Desde su nacimiento hasta el puente del Soto

Río Aragón: Desde su nacimiento hasta la presa de Canfranc

Río Gállego: Desde su nacimiento hasta el puente de Escarrilla.

Río Caldarés: Desde su nacimiento hasta su confluencia con el Barranco de La Losera.

Río Bolática: Desde su nacimiento hasta la confluencia con el Barranco Travenosa.

Río Ara: Desde su nacimiento hasta la confluencia con el río Arazas

Río Cinca: Desde su nacimiento hasta la presa del embalse de Pineta.

Río Barrosa: Desde su nacimiento hasta la Central Eléctrica de Barrosa.

Río Cinqueta: Desde su nacimiento hasta el puente de Pecadores.

Río Esera: Desde su nacimiento hasta la presa de Paso Nuevo

Río Estós: Desde su nacimiento hasta la presa de Estós

Río Aigüeta de Barbaruens: Desde su nacimiento hasta el camino de Barbaruens a la Cazanía.

Río Eriste: Desde su nacimiento hasta el puente de la carretera a Benasque.

Barranco Remáscaro: Desde su nacimiento hasta el puente de la carretera de Benasque a Anciles.

Río Isábena: Desde su nacimiento hasta 50 metros aguas abajo de la confluencia del barranco Espés.

Río Llauset: Desde su nacimiento hasta la carretera de Benabarre a Viella.

Río Baliera: Desde su nacimiento hasta su desembocadura en el Noguera Ribagorzana

Río Llisat: Desde su nacimiento hasta el camino de Chía a Sahún.

Río Noguera Ribagorzana: Todas las aguas hasta Pont de Suert

Igualmente tienen la consideración de aguas de alta montaña los afluentes que desembocan en los tramos anteriormente relacionados así como los embalses ubicados en los mismos y los lagos e ibones de todo el Pirineo.

TERUEL

Ríos Tajo y Cabriel y sus afluentes.

Río Guadalaviar: Desde su nacimiento hasta el puente de Tramacastilla

Río Royuela: Desde su nacimiento hasta el puente de la carretera en el desvío de Royuela.

Río Gallo: En su recorrido por la provincia de Teruel.

Río Noguera: Desde su nacimiento hasta el puente del camino de Tramacastilla a Villar del Cobo.

Río de la Fuente del Berro: Desde su nacimiento hasta su confluencia con el río Royuela.

Igualmente tienen la consideración de aguas de alta montaña los afluentes que desembocan en los tramos anteriormente relacionados así como los embalses ubicados en los mismos.

ANEJO nº : 3 VEDADOS

ANEJO Nº 3-VEDADOS DE PESCA						
Nº	PROVINCIA	RÍO	TÉRMINO MUNICIPAL	LÍMITE SUPERIOR	LÍMITE INFERIOR	LG
1	Huesca	Veral	Ansó	Nacimiento río Veral	Km. 13 de la carretera Ansó-Zuriza	4
2	Huesca	Veral	Ansó	Barranco de Espalá	Puente del Poblado de Sta. Lucía	7
3	Huesca	Aragón Subordán	Ansó	Aguas Tuertas a la altura del dolmen	Confluencia con el bco. de Barcal	4
4	Huesca	Aragón Subordán	Puente la Reina	km. 1,5 carretera A-176	Desembocadura en el río Aragón	1
5	Huesca	Lubierre	Borau	Nacimiento del río Lubierre	Desembocadura en el río Aragón	12
6	Huesca	Osia	Aragüés del Puerto	Nacimiento del río Osia	Presa del puente de Lavati	8
7	Huesca	Bco. Carboneras	Santa Cruz de la Serós	Nacimiento del barranco	Confluencia con el río Aragón	4
8	Huesca	Estarrún	Aísa	Nacimiento del río Estarrún	Puente de Soto	5
9	Huesca	Arroyo del Soto de Oliván	Biescas	Nacimiento del río Oliván	Confluencia con el río Gállego	3,5
10	Huesca	Aurín	Sabiñánigo	Presa de Isín	Puente de la carretera Sabiñánigo-Biescas	6
11	Huesca	Ara	Torla	Nacimiento del río Ara	Barranco Batanes	3
12	Huesca	Forcos	Fiscal	Nacimiento del barranco Forcos	desembocadura en el río Ara	8
13	Huesca	Gállego	Sallent de Gállego	Nacimiento del Río Gállego	Cola del embalse del Gállego	7
14	Huesca	Caldarés	Panticosa	Nacimiento del río Caldarés	Cascada del Balneario	4
15	Huesca	Barrosa	Bielsa	Nacimiento del río Barrosa	Confluencia con el barranco Pinarra, éste incluido	4
16	Huesca	Cinca	Bielsa	Nacimiento del río Cinca	Puente de Cornato	4
17	Huesca	Acirón	Bielsa	Nacimiento del barranco	Confluencia con el río Barrosa	5
18	Huesca	Cinqueta de la Pez	San Juan de Plan	Nacimiento del río Cinqueta de la Pez	Confluencia con el río Cinqueta	5
19	Huesca	Cinqueta	Gistáin	Confluencia de los ríos Cinqueta de la Pez y Cinqueta de Añes Cruces	Puente del Hospital de Gistáin	2,5
20	Huesca	Barranco del Mon	Gistáin	Nacimiento del barranco	Confluencia con el Cinqueta	5
21	Huesca	Garona e Irués	Lafortunada y	Nacimiento de ambos	Confluencia con el río	8

ANEJO Nº 3-VEDADOS DE PESCA						
Nº	PROVINCIA	RÍO	TÉRMINO MUNICIPAL	LÍMITE SUPERIOR	LÍMITE INFERIOR	LG
			Laspuña.	barrancos	Cinca	
22	Huesca	Eriste	Eriste	Nacimiento del río Eriste	Puente de la Espigantosa	3,5
23	Huesca	Barranco de Liri	Castejón de Sos	Nacimiento del barranco	Desembocadura en el río Ésera	6
24	Huesca	Barranco Urmella	Castejón de Sos	Nacimiento del barranco	Puente de Urmella	2
25	Huesca	Ibones de Bagüaña	Sahún			0
26	Huesca	Isábena	Las Paules	Nacimiento del río	Puente de Sulls	5
27	Huesca	Rialbo	Valle de Bardagí	Nacimiento del río	Confluencia con el barranco de Espluga	4,5
28	Huesca	Barranco de Viú	Foradada de Toscar	Nacimiento del río	Confluencia con el río Esera	4,5
29	Huesca	Barranco de Salencas	Montanuy	Nacimiento del barranco	Confluencia con el río Noguera Ribagorzana	8
30	Huesca	Noguera Ribagorzana	Montanuy	Presa de Baserca	Puente de Senet	2
31	Huesca	Noguera Ribagorzana	Puente de Montañana	Desembocadura del barranco de Sola	Desembocadura del barranco de San Roma	4
32	Huesca	Noguera Ribagorzana	Puente de Montañana, Viacamp, Litera y Estopiñán	Puente de Puente Montañana	Desembocadura del barranco de la Pardina	8,5
33	Huesca	Arazas, Yaga, Vellós, Cinca, Lago de Marboré	Torla, Fanlo, Puértolas, Tella-Sin, Bielsa	Todas las aguas dentro del perímetro del PN. De Ordesa y Monte Perdido, y todos los cursos de agua coincidentes con su perímetro		
34	Huesca	Laguna de Sariñena	Sariñena			
35	Huesca	Isuela-Embalse de Arguis	Arguis		De lunes a viernes, salvo festivos: desde el puente de la carretera a la altura del Capri hasta 250 m. pasada la presa	0
36	Huesca	Isuela	Arguis, Nueno	Presa de Arguis	Puerta de la N-330 a la altura de Nueno	5
37	Huesca	Flumen	Apiés, Quicena y Loporzano	Presa del embalse de Montearagón	Puente de la carretera N-240 Huesca-Barbastro	3
38	Huesca	Canal del Cinca (km. 70,7 a 74,2)	Huesca, Vicien	Carretera comarcal A1212	Compuerta de entrada al embalse de Valdabra	3,5
39	Huesca	Vadiello	Almunia del Romeral	Nacimiento del río	Desembocadura en el Guatizalema	3

ANEJO Nº 3-VEDADOS DE PESCA						
Nº	PROVINCIA	RÍO	TÉRMINO MUNICIPAL	LÍMITE SUPERIOR	LÍMITE INFERIOR	LG
40	Huesca	Mascún	Bierge	Nacimiento	Desembocadura en el río Alcanadre	8
41	Huesca	Formiga	Bierge, Casbas	Nacimiento	Confluencia con el río Calcón	10
42	Huesca	Calcón	Bierge, Casbas	Nacimiento	Presa del embalse de Calcón	0
43	Huesca		Sariñena	Estanca de la Estación		
44	Zaragoza	Ebro. R.N.D. de los Sotos y Galachos del Ebro	Zaragoza, Pastriz, La Cartuja, El Burgo de Ebro, Alfajarín, Nuez	500 m. aguas abajo del puente del camino natural de La Alfranca sobre el río Ebro	Línea imaginaria perpendicular al eje del río situada a 800 m. aguas arriba de la presa de la acequia de Pina de Ebro	0
45	Zaragoza	Ebro. R.N.D. de los Sotos y Galachos del Ebro	Fuentes de Ebro, Osera de Ebro	Entrada del río en el término municipal de Odera de Ebro	Línea imaginaria que corta al río aguas abajo del Soto de Aguilar	
46	Zaragoza	Ebro	Galacho de Juslibol			
47	Zaragoza	Val	Los Fayos	Límite provincias de Soria y Zaragoza	Desembocadura en el río Queiles (incluye todo el embalse de El Val)	5
48	Zaragoza	Piedra	Nuevalos	Puente de los Argadiles	Puente de los Frailes	1
49	Zaragoza-Huesca	Ribarroja-desembocadura del río Cinca	Torrente de Cinca y Mequinenza	Confluencia de los ríos Cinca y Segre	La Val de la Tejería	
50	Zaragoza	Huecha e Isuela	Tarazona, San Martín, Litago, Lituénigo, Trasmoz,, Añón, Calcena y Purujosa	Todos los bcos. Que discurren por el del Parque Natural del Moncayo	Isuela: hasta el puente de la carretera de Calcena a Oseja	
51	Zaragoza		Añón de Moncayo	Barranco de Morca y todos sus afluentes		
52	Zaragoza	Lagunazo del Moncayuelo	Ejea de los Caballeros			
53	Zaragoza	Estanca de Escorón	Ejea de los Caballeros	La estanca y todas las aguas situadas en una franja de 50 m. a su alrededor		
54	Zaragoza	Pedrogal	Lituénigo	Nacimiento del río	Desembocadura en el embalse de Lituénigo	2
55	Zaragoza	--	Zaragoza, bº de Garrapinillos (Torre Medina)	Balsa de Larralde		0
56	Zaragoza	---	Pedrola	Emblase de La Loteta		
57	Zaragoza	Canal Imperial de		Límite de Navarra y	El Biurgo de Ebro	

ANEJO Nº 3-VEDADOS DE PESCA						
Nº	PROVINCIA	RÍO	TÉRMINO MUNICIPAL	LÍMITE SUPERIOR	LÍMITE INFERIOR	LG
		Aragón (sólo los meses de febrero y noviembre)		Zaragoza		
58	Zaragoza	Canal de Tauste (sólo los meses de febrero y noviembre)		Límite de Navarra y Zaragoza	Casco urbano de Remolinos	
59	Teruel	Guadalaviar	Guadalaviar, Griegos, Villar del Cobo, Tramacastilla, Albarracín	Nacimiento del río Guadalaviar	Inicio del coto de captura y suelta de Tramacastilla	12
60	Teruel	Noguera	Noguera, Tramacastilla, Albarracín	Nacimiento del río	Confluencia con el río Guadalaviar	5
61	Teruel	Alfambra y Sollavientos	Allepuz y Gúdar	Nacimiento de ambos ríos	Confluencia de ambos ríos	16
62	Teruel	Camarena	Camarena de la Sierra y Valacloche	Nacimiento del río	Puente de Valacloche	9
63	Teruel	Ebrón	Alobras, Tormón, El Cuervo	Nacimiento del río	Piscifactoría	9
64	Teruel	Cabriel	El Vallecillo y Albarracín	Nacimiento del río	Confluencia con la rambla del Villarejo	2
65	Teruel	Alcalá	Alcalá de la Selva	Nacimiento del río	Pueblo de Alcalá de la Selva	2
66	Teruel	Paraisos	Manzanera	Nacimiento del río	Confluencia con el río Torrijas	6
67	Teruel	Fuente Tejada	Manzanera	Nacimiento del río	Confluencia con el río Paraisos	2
68	Teruel	Torrijas	Manzanera	Salto del Molino del peinado	Confluencia con el río Paraisos	5
69	Teruel	Linares	Linares de Mora, Alcalá de la Selva	Nacimiento del arroyo Paulejas y afluentes y nacimiento del río Linares y afluentes	Pueblo de Linares de Mora	6
70	Teruel	Guadalope	Aliaga, Miravete, Villarroya de los Pinares	Nacimiento del Guadalope y la Val	Cola del embalse de Aliaga	10
71	Teruel	Guadalope	Villarluengo, Castellote	Cueva de los Altares	Hoz alta	3
72	Teruel	Pitarque o Malburgo	Pitarque y Fortanete	Nacimiento del río	Puente del pueblo de Pitarque	8
73	Teruel	Matarraña	Beceite	Nacimiento del río	Vado Formenta	4
74	Teruel	Ulldemó	Beceite	Nacimiento del río	Final de la pista de la	2

ANEJO Nº 3-VEDADOS DE PESCA						
Nº	PROVINCIA	RÍO	TÉRMINO MUNICIPAL	LÍMITE SUPERIOR	LÍMITE INFERIOR	LG
					cueva del Cinto	
75	Teruel	Pancrudo	Pancrudo, Alpeñes, Torre los Negros, Barrachina	Nacimiento del río	Desvío a Cutanda	18
76	Teruel	Bco. de las Tosquillas	Iglesuela del Cid	Nacimiento	Desembocadura en la Rambla de las Truchas	4
77	Teruel		Bezas	Laguna de Bezas		
78	Teruel	Jiloca	Laguna del Cañizar			

ANEJO Nº 4-COTOS SOCIALES EN RÉGIMEN NORMAL													
Nº	PROVINCIA	RÍO	NOMBRE	LÍMITE SUPERIOR	LÍMITE INFERIOR	LG	ESPECIES	PERMISOS	CEBOS	EXPEDICIÓN	TÉRMINOS MUNICIPALES	PESCADORES RIBEREÑOS	OBSERVACIONES
1	Huesca	Aragón Subordán	Hecho Superior	Puente de Santa Ana, km. 7	Puente nuevo de Hecho	6,5	Trucha común	12	2	Servicio Provincial y OCAs	Hecho	Vecinos de Hecho	
2	Huesca	Aragón	Jaca	Salida de la C.H. de Jaca	Presa del cementerio	5,5	Trucha común	12	2	Servicio Provincial y OCAs	Jaca	Vecinos de Jaca	
3	Huesca	Gallego	Oliván	Pasarela Martínez	Puente de las Pilas	6,5	Trucha común	15	2	Servicio Provincial y OCAs	Biescas	Biescas y Sabiñánigo	
4	Huesca	Ara	Fiscal	Puente de Fiscal	Pasarela de Lacort, Km.64,5 ctra. Barbastro-Francia	9	Trucha común	15	2	Servicio Provincial y OCAs	Fiscal	Vecinos de Fiscal	
5	Huesca	Ara	Boltaña	Pasarela de Jánovas	Puente de la carretera Boltaña-Oma	5,3	Trucha común	12	2	Servicio Provincial y OCAs	Fiscal y Boltaña	Vecinas de Fiscal y Boltaña	
6	Huesca	Cinca	Pineta	Puente el Comato	Presa del Embalse de Pineta	6	Trucha común	15	3	Servicio Provincial y OCAs	Bielsa	Vecinos de Bielsa	
7	Huesca	Cinca	Lafortunada	Confluencia con el Cinqueta	Presa hidroeléctrica en Lafortunada	6,5	Trucha común	12	2	Servicio Provincial y OCAs	Lafortunada	Vecinos de Lafortunada, Laspuña, Tella-Sin	
8	Huesca	Cinca	Labuerda	Confluencia con el río Vellós	Estación de aforos de Tormos	8	Trucha común	15	2	Servicio Provincial y OCAs	Labuerda, Ainsa, Pueyo de Aragón, Laspuña, Escalona	Vecinos de Labuerda, Ainsa, Pueyo de Aragón, Laspuña, Escalona y Puértolas	

ANEJO Nº 4-COTOS SOCIALES EN RÉGIMEN NORMAL													
Nº	PROVINCIA	RÍO	NOMBRE	LÍMITE SUPERIOR	LÍMITE INFERIOR	LG	ESPECIES	PERMISOS	CEBOS	EXPEDICIÓN	TÉRMINOS MUNICIPALES	PESCADORES RIBEREÑOS	OBSERVACIONES
9	Huesca	Esera	Senarta	Límite con el PN de Posets-Maladeta	Palanca de Senarta	5,5	Trucha común	12	3	Servicio Provincial y OCAs	Benasque	Vecinos de Benasque	
10	Huesca	Esera	Garganta de Ventamillo	Puente de Castejón de Sos en la carretera de Pont de Suert	Presa de Seira	11	Trucha común	12	2	Servicio Provincial y OCAs	Castejón de Sos y Seira	Vecinos de Castejón de Sos y Seira	
11	Huesca	Esera	Campo	Confluencia río Rialbo	Km. 19,5 de la carretera A-139	5	Trucha común	15	2	Servicio Provincial y OCAs	Sta. Liestra, S. Quilez y Foradada del Toscar y Campo	Vecinos de Sta. Liestra, S. Quilez y Foradada de Toscar y Campo	
12	Huesca	Isábena	Veracruz	Puente del Monasterio de Obarra	Puente nuevo de Serraduy	9	Trucha común	10	2	Servicio Provincial y OCAs	Veracruz, Torre la Ribera, Isábena	Vecinos de Veracruz, Torre la Ribera e Isábena	
13	Teruel	Guadalaviar	Albarracín Superior	Límite de los tm. de Torres de Albarracín y Albarracín	3 kms. aguas arriba del azud del pueblo	8	Trucha común	10	1 (Cucharilla con 1 anzuelo)	Servicio Provincial, OCAs y Ayuntamiento de Albarracín	Albarracín	Vecinos deAlbarracín y Torres deAlbarracín	Cupo: 3 piezas > 30 cm.
14	Teruel	Guadalaviar	Albarracín Servicio	500 mts. aguas abajo del azud del pueblo	Azud del Molino	8	Trucha común	20	1 (Cucharilla con 1 anzuelo)	Servicio Provincial, OCAs y Ayuntamiento de Albarracín	Albarracín y Gea de Albarracín	Vecinos de Albarracín y Gea de Albarracín	Cupo: 3 piezas > 30 cm.
15	Teruel	Guadalaviar	Ampliación	Pozo del Mal Paso	Cota máxima de las aguas del embalse	8	Trucha común	10	1 (Cucharilla con 1 anzuelo)	Servicio Provincial y OCAs	Cella, Gea de Albarracín, Teruel	Vecinos de Cella, Gea de Albarracín y Teruel	Cupo: 3 piezas > 30 cm.
16	Teruel	Guadalaviar	Teruel	Azud de las Cadenas	Paso de Ganado de la Calleja	3	Trucha común, barbos	15	1	Servicio Provincial y OCAs	Teruel	Vecinos de Teruel	

OCAs: Oficinas Comarcales Agroambientales

Nº Permisos Nº de permisos diarios en sábados y festivos/nº de permisos diarios en otros días

Cebos: 1. Exclusivamente cebos artificiales

2. Todos los especificados en la presente Orden

3. Se autoriza exclusivamente la pesca con los cebos naturales permitidos en la presente Orden, la pesca a mosca con cola de rata o a mosquito con boya flotante con un máximo de cuatro por aparejo (en estas modalidades queda prohibido, en la línea de pesca, el lastrado exterior del aparejo) y la cucharilla que deberá llevar un único anzuelo.

4. Se autoriza exclusivamente la pesca a mosca con cola de rata o a mosquito con boya flotante con un máximo de cuatro por aparejo (en estas modalidades queda prohibido, en la línea de pesca, el lastrado exterior del aparejo).

5. Se autoriza exclusivamente la pesca a mosca con cola de rata o a mosquito con boya flotante con un máximo de cuatro por aparejo (en estas modalidades queda prohibido, en la línea de pesca, el lastrado exterior del aparejo) y la cucharilla que deberá llevar un único anzuelo.

ANEJO Nº 5-COTOS SOCIALES DE PESCA DE CAPTURA Y SUELTA												
Nº	PROVINCIA	RÍO	NOMBRE	LÍMITE SUPERIOR	LÍMITE INFERIOR	LG	ESPECIES	Nº PERMISOS	CEBOS	CENTRO DE EXPEDICIÓN	TÉRMINOS MUNICIPALES	PESCADORES RIBERENOS
1	Huesca	Veral	Ansó Superior	Borda de Abau	Puente de Zaburria	7	Trucha común	12	5	Servicio Provincial y OCAs	Ansó	Vecinos de Ansó
2	Huesca	Aragón Subordán	Oza	Desembocadura del bco. de Barcal	Pasarela del campamento de San Juan de Dios (incluidos afluentes en tramo, excepto ibones afectados)	9	Trucha común	12	5	Servicio Provincial y OCAs	Hecho	Vecinos de Hecho
3	Huesca	Aragón Subordán	Embún	Desembocadura del barranco de Urdúes	Puente de Embún	7	Trucha común	12	5	Servicio Provincial y OCAs	Hecho y Embún	Vecinos de Hecho y Embún
4	Huesca	Ara y Olal	Toría-Bujanuelo	Barranco Batanes	Puente de Los Navarros (incluidos afluentes en tramo, excepto ibones afectados)	13	Trucha común	20	5	Servicio Provincial y OCAs	Toría	Vecinos de Torla
5	Huesca	Aragón	Villanúa	Presa de Canfranc	Presa de Castiello (toma de agua abastecimiento de Jaca)	13	Trucha común, Trucha arco iris	15	5	Servicio Provincial y OCAs	Villanúa, Castiello de Jaca y Canfranc	Vecinos de Villanúa, Castiello de Jaca y Canfranc
6	Huesca	Ara	Broto	Confluencia con el barranco de Chate	Refugio de Pescadores	7,5	Trucha común	14	5	Servicio Provincial y OCAs	Broto	Vecinos de Broto
7	Huesca	Cinca	Bielsa	Puente sobre la carretera nacional	Presa Canaillo	4,8	Trucha común	10	5	Servicio Provincial y OCAs	Bielsa	Vecinos de Bielsa
8	Huesca	Ésera	Llanos del Hospital	Nacimiento del río Esera	Límite con el PN de Posets-Maladeta (incluidos afluentes en tramo, excepto ibones afectados)	10	Trucha común	10	5	Servicio Provincial y OCAs	Benasque	Vecinos de Benasque
9	Huesca	Ésera	Benasque	Presa de Pasonuevo (incluido río Estós desde el salto de Estós a desembocadura en el Ésera)	Puente de Benasque en carretera A-139	4,5	Trucha común	10	5	Servicio Provincial y OCAs	Benasque	Vecinos de Benasque
10	Tenuel	Guadalaviar	Tramacastilla	3 kms. aguas arriba del azud de Tramacastilla	Azud del pueblo	3	Trucha común	8	4	Servicio Provincial y OCAs	Tramacastilla	Vecinos de Tramacastilla
11	Tenuel	Guadalaviar	Albarracín	3 kms. aguas arriba del azud de Albarracín	500 mts. aguas abajo del citado azud	3,5	Trucha común	8	4	Servicio Provincial, OCAs y Ayuntamiento de Albarracín	Albarracín	Vecinos de Albarracín y Gea de Albarracín

ANEJO Nº 5-COTOS SOCIALES DE PESCA DE CAPTURA Y SUELTA												
Nº	PROVINCIA	RÍO	NOMBRE	LÍMITE SUPERIOR	LÍMITE INFERIOR	LG	ESPECIES	Nº PERMISOS	CEBOS	CENTRO DE EXPEDICIÓN	TÉRMINOS MUNICIPALES	PESCADORES RIBEREÑOS
12	Teruel	Guadalaviar	San Blas	Presa del embalse del Arquillo	Azud de las Cadenas	3	Trucha común	8	4	Servicio Provincial y OCAs	Teruel	Vecinos de Teruel
13	Teruel	Guadalope	Montoro	Límite de términos entre Aliaga y Montoro	Confluencia con la rambla de Malburgo (río Pitarque)	5,5	Trucha común	15	4	Servicio Provincial, OCAs y Ayuntamiento de Villaluengo	Villaluengo	Vecinos de Villaluengo y Pitarque
14	Teruel	Guadalope	Malburgo	Pitarquejo	Peladilla	7	Trucha común, trucha arco-iris barbos y madrillas	20	4	Servicio Provincial, OCAs y ayuntamiento de Villaluengo	Villaluengo y Pitarque	Vecinos de Villaluengo y Pitarque
15	Teruel	Guadalope	El Estrechillo	Presa del Embalse de Calanda	Puente de la carretera de Calanda a Torreveilla	1,5	Trucha común	5	4	Servicio Provincial, OCAs y Ayuntamiento de Calanda	Calanda	Vecinos de Calanda
16	Teruel	Mijares	La Escaleruela	Barranco del Jabonero	Azud junto al puente de la carretera	4	Trucha común, Barbos, Madrilla	8	4	Servicio Provincial, OCAs y Ayuntamiento de Sariñón	Sariñón, Mora de Rubielos, Valbona	Vecinos de Sariñón, Mora de Rubielos y Valbona
17	Teruel	Mijares y Albentosa	La Escaleruela II	Azud de la carretera en río Mijares y puente de la Escaleruela en río Albentosa	Presa de Los Toranes	4	Truchas, barbos, madrillas	12	4	Servicio Provincial, OCAs y ayuntamiento de Sariñón	Cariñón, Albentosa, Mora de Rubielos, Valbona	Vecinos de Cariñón, Albentosa, Mora de Rubielos y Valbona

OCAs: Oficinas Comarcales Agroambientales

Nº Permisos Nº de permisos diarios en sábados y festivos/nº de permisos diarios en otros días

Cebos: 1. Exclusivamente cebos artificiales

2. Todos los especificados en la presente Orden

3. Se autoriza exclusivamente la pesca con los cebos naturales permitidos en la presente Orden, la pesca a mosca con cola de rata o a mosquito con boya flotante con un máximo de cuatro por aparejo (en estas modalidades queda prohibido, en la línea de pesca, el lastrado exterior del aparejo) y la cucharilla y el pez artificial que deberán llevar un único anzuelo.

4. Se autoriza exclusivamente la pesca a mosca con cola de rata o a mosquito con boya flotante con un máximo de cuatro por aparejo (en estas modalidades queda prohibido, en la línea de pesca, el lastrado exterior del aparejo).

5. Se autoriza exclusivamente la pesca a mosca con cola de rata o a mosquito con boya flotante con un máximo de cuatro por aparejo (en estas modalidades queda prohibido, en la línea de pesca, el lastrado exterior del aparejo) y la cucharilla y el pez artificial que deberán llevar un único anzuelo.

ANEJO Nº 6-COTOS DEPORTIVOS									
Nº	PROVINCIA	RÍO	NOMBRE	LÍMITE SUPERIOR	LÍMITE INFERIOR	ESPECIES	Nº PERMISOS	SOCIEDAD GESTORA	CENTRO DE EXPEDICIÓN
1	Huesca	Noguera Ribagorzana	Baserca	Límite con la provincia de Lérida (excluido Salencas)	Presa de Baserca-Senet	Trucha común	60/30	ADPAN Litera Alta-Ribagorza Oriental	"Casa PASÉ" en Sopeira; Restaurante El Portal del Pirineo en Saganta; Fonda Isidro en Puente de Montañana; Restaurante "Los Amics" en Castellonroy; Albergue casa Albano y Camping Las Planas en Baldellou; Hotel rural en Estupiñán; Café Teuet en Arén y pesca Garriga en Lleida.
2	Huesca	Noguera Ribagorzana	Aneto-Senet	Puente de Senet	Túnel del Salto (Bco. del Salto)	Trucha común	20/10	ADPAN Litera Alta-Ribagorza Oriental	Sede social;"Casa PASÉ" en Sopeira; Restaurante El Portal del Pirineo en Saganta; Fonda Isidro en Puente de Montañana; Restaurante "Los Amics" en Castellonroy; Albergue casa Albano y Camping Las Planas en Baldellou; Hotel rural en Estupiñán; Café Teuet en Arén y pesca Garriga en Lleida.
3	Huesca	Noguera Ribagorzana	Lavaix	Puente de la carretera de Montanuy	Embarcadero de Pont de Suert	Trucha común	60/30	ADPAN Litera Alta-Ribagorza Oriental	"Casa PASÉ" en Sopeira; Restaurante El Portal del Pirineo en Saganta; Fonda Isidro en Puente de Montañana; Restaurante "Los Amics" en Castellonroy; Albergue casa Albano y Camping Las Planas en Baldellou; Hotel rural en Estupiñán; Café Teuet en Arén y pesca Garriga en Lleida.
4	Huesca	Noguera Ribagorzana	Escales	Embarcadero de Pont de Suert	Presa de Escales	Trucha común	60/30	ADPAN Litera Alta-Ribagorza Oriental	"Casa PASÉ" en Sopeira; Restaurante El Portal del Pirineo en Saganta; Fonda Isidro en Puente de Montañana; Restaurante "Los Amics" en Castellonroy; Albergue casa Albano y Camping Las Planas en Baldellou; Hotel rural en Estupiñán; Café Teuet en Arén y pesca Garriga en Lleida.

ANEJO Nº 6-COTOS DEPORTIVOS									
Nº	PROVINCIA	RÍO	NOMBRE	LÍMITE SUPERIOR	LÍMITE INFERIOR	ESPECIES	Nº PERMISOS	SOCIEDAD GESTORA	CENTRO DE EXPEDICIÓN
5	Huesca	Noguera Ribagorzana	Sopeira	Presa de Escalles	Presa de Sopeira	Trucha común	40/20	ADPAN Litera Alta-Ribagorza Oriental	"Casa PASÉ" en Sopeira; Restaurante El Portal del Pirineo en Saganta; Fonda Isidro en Puente de Montañana; Restaurante "Los Amics" en Castellonroy; Albergue casa Albano y Camping Las Planas en Baldeilou; Hotel rural en Estupiñán; Café Teuet en Arén y pesca Garriga en Lleida.
6	Huesca	Noguera Ribagorzana	Montañana	Presa de Sopeira	Puente de Puente Montañana	Trucha común	60/30	ADPAN Litera Alta-Ribagorza Oriental	"Casa PASÉ" en Sopeira; Restaurante El Portal del Pirineo en Saganta; Fonda Isidro en Puente de Montañana; Restaurante "Los Amics" en Castellonroy; Albergue casa Albano y Camping Las Planas en Baldeilou; Hotel rural en Estupiñán; Café Teuet en Arén y pesca Garriga en Lleida.
7	Huesca	Noguera Ribagorzana	Embalse de Canelles	Barranco Pardina	Presa de Canelles	Black-bass	100/50	ADPAN Litera Alta-Ribagorza Oriental	"Casa PASÉ" en Sopeira; Restaurante El Portal del Pirineo en Saganta; Fonda Isidro en Puente de Montañana; Restaurante "Los Amics" en Castellonroy; Albergue casa Albano y Camping Las Planas en Baldeilou; Hotel rural en Estupiñán; Café Teuet en Arén y pesca Garriga en Lleida.
8	Huesca	Noguera Ribagorzana	Santa Ana	Presa de Canelles	Presa de Santa Ana	Trucha común y especies varias,	100/50	ADPAN Litera Alta-Ribagorza Oriental	"Casa PASÉ" en Sopeira; Restaurante El Portal del Pirineo en Saganta; Fonda Isidro en Puente de Montañana; Restaurante "Los Amics" en Castellonroy; Albergue casa Albano y Camping Las Planas en Baldeilou; Hotel rural en Estupiñán; Café Teuet en Arén y pesca Garriga en Lleida.

ANEJO Nº 6-COTOS DEPORTIVOS									
Nº	PROVINCIA	RÍO	NOMBRE	LÍMITE SUPERIOR	LÍMITE INFERIOR	ESPECIES	Nº PERMISOS	SOCIEDAD GESTORA	CENTRO DE EXPEDICIÓN
9	Huesca	Noguera Ribagorzana	Piñana (Captura y suelta)	Presa de Santa ana	Límite de la provincia de Lérida (Canal de Piñana vedado)	Trucha común	Captura y suelta 40/20	ADPAN Liera Alta-Ribagorza Oriental	Casa PASÉ [®] en Sopeira; Restaurante El Portal del Pirineo en Saganta; Fonda Isidro en Puente de Montañana; Restaurante "Los Amics" en Castellonoy; Albergue casa Albano y Camping Las Planas en Baldeilou; Hotel rural en Estupiñán; Café Teuet en Arén y pesca Garriga en Lleida..
10	Huesca	Cinca	El Grado-Enate	Presa de El Grado (Incluido el embalse de carga de la central Grado II)	Azud del Salto de Acín; Pantano de carga de la Central Grado II. Canal de Arias I.	Trucha común y especies varias	100	A.C.P. Barbastrense	Sede social. Hostal Clemente, Bar Boston, Hunt-Dog y Pescamos en Barbastro; Hostería El Tozal en El Grado;Armería Souto en Ainsa; Armerías Viu y Rumar en Huesca. Caza y Pesca Olga en Zaragoza
11	Huesca	Cinca	Monzón	Huertas de Castejón del Puente	Desembocadura en el Cinca del "Arroyo de la Mora"	Trucha común y especies varias,	100/50	A.D.P. de Monzón	Sede social. Hotel Vianetto, Hotel Mas S.A., Bar restaurante Las Vegas en Monzón
12	Huesca	Éspera	Santa Liestra	Km. 18 de la carretera A-139	Puente viejo de Besians	Trucha común	30/15	ADP. Ribagorza	Sede social. Hotel Ésera (Santa Liestra); Mesón Las Forcas (Graus)
13	Huesca	Guatizalema	Vadiello (Captura y suelta)	Presa del embalse de Vadiello	Puente de la carretera de Arbaníés	Trucha común	22 Captura y suelta	A.F. Pescadores del Pirineo	Sede social. Bar Cillas, Armerías Rumar, Viu, los Monteros y Pesca Carlos R. en Huesca. Caza y Pesca Olga y Eclósión en Zaragoza.
14	Huesca	Gállego	Santa Quiteria	Salto de la C.H. de Javierrelatre	Azud de la C.H. de Carcavilla	Trucha común y especies varias,	Normal:100/50 C/S:100/50 Int.:50/25	A.P. Santa Quiteria	Panadería de Javierrelatre (solo socios), Rte. Los Mallos de Murillo, Bar de Caldearenas, Pesca Carlos Rodriguez en Huesca, Bar New Jaser en Zaragoza
15	Huesca	Gállego	Mallos de Riglos	Presa de la Peña	Puente de Murillo	Trucha común y especies varias,	50	A.F. Pescadores del Pirineo	Sede social. Bar Cillas, Armerías Rumar, Viu, Los Monteros y Pesca Carlos R. en Huesca. Rte. La Posada en Plasencia del Monte, Bar Los Mallos de Murillo, Asador Beichite en Ayerbe, Hotel Conde Aznar en Jaca y Caza y Pesca Olga y Pesca Eclósión en Zaragoza.

ANEJO Nº 6-COTOS DEPORTIVOS									
Nº	PROVINCIA	RÍO	NOMBRE	LÍMITE SUPERIOR	LÍMITE INFERIOR	ESPECIES	Nº PERMISOS	SOCIEDAD GESTORA	CENTRO DE EXPEDICIÓN
16	Huesca	Gállego	Sotomolino	Salto del Lobo	Desembocadura del río Sotón	Espesies varias,	300/200	SDP "Virgen de la Violada"	Bar Miami y Bar La Covacha en Guirea de Gállego, Bar Carlos en Zuera; armerías Cacho, Cabrer y Caza y Pesca Olga en Zaragoza; armerías Villarroja en Ulebo y Viu en Huesca.
17	Huesca	Ebro	Alla Dins	Val de Ollas	Barranco de Liberola	Espesies varias	200/100	S.D.P. Fraga	Bar Galicia y Pesca Rives en Fraga; Rte. La Collina en Candásnos.
18	Huesca	Isuela	Embalse de Arguis	Cola del embalse de Arguis	Presa del embalse de Arguis	Trucha común y espesies varias,	150	Federación Aragonesa de Pesca y Casting (FAPC)	Bar La Foz (Arguis)
19	Huesca	Aragón	Río Aragón	Presa a la altura del cementerio de Jaca	Puente de Santa Cilia	Trucha común	T.N. 20 y C/S 20	S.D.P. Mayencos y A.F. Pescadores del Pirineo	Locales sociales, Hotel Conde Aznar y Hotel Anteu en Jaca; Bar Aragón en cita. N:240. Pesca Eclósión en Zaragoza
20	Huesca	Aragón	Canal de Berdún	Puente del vivero a la altura del camping Pirineos	Desembocadura del río Veral	Trucha común, y espesies varias	T.N. 50 y 20 en C/S	S.D.P. Mayencos y A.F. Pescadores del Pirineo	Local social. Bar Cillas. Armerías Viu, Rumar, Los Monteros y Pesca Carlos R. en Huesca; La Posada en Plasencia del Monte; Rte. Anaya en Ple. La Reina, La Trobada en cita. Pamp Km 311 en Berdún, Hotel Conde Aznar en Jaca Bar La Ostra en Sabiñánigo, Asador Belchite en Ayerbe y Caza y Pesca Olga y Eclósión en Zaragoza.
21	Huesca	Bc. Valdabrá	Escuela de Valdabrá	Cola del embalse	Presa del embalse	Trucha común y espesies varias,	150	Federación Aragonesa de Pesca y Casting (FAPC)	Armerías Rumar, Viu, Los Monteros, Pesca Carlos R. y Bar Cillas en Huesca. Caza y Pesca Olga en Zaragoza
22	Zaragoza	Aranda	Embalse de Maidevera	Puente de la Bezocha y Barranco de Pedreñas	Presa del embalse	Trucha arcoiris	75	A.P. Maidevera-Río Aranda	Sede local y Ayto. de Aranda de Moncayo, Brea de Aragón: Bar Erica Illueca: Escuelas viejas Zaragoza: Armería P. Clemencia

ANEJO Nº 6-COTOS DEPORTIVOS									
Nº	PROVINCIA	RÍO	NOMBRE	LÍMITE SUPERIOR	LÍMITE INFERIOR	ESPECIES	Nº PERMISOS	SOCIEDAD GESTORA	CENTRO DE EXPEDICIÓN
23	Zaragoza	Ebro-Matarraña	La Reixaga	Vall de Pau (Ebro)-1 km. aguas arriba del puente de la carretera a La Pobla de Masaluca (Matarraña)	Límite prov. Lérida (Ebro)-Confluencia con el embalse de Ribarroja (Matarraña)		100	S.P. La Reixaga	Sede local. S.J.F. Bar., Comercial Fayón
24	Zaragoza	Jalón	Río Jalón (incluye el tramo del río Jiloca entre el Puente de la autovía A-2 y desembocadura en el Jalón)	Azud Torre Guara	Curva del río Jalón en el matadero municipal	Trucha arcoiris	20/12 C/S:10/6 tramo infantil: 10/6	S.D.P. de Calatayud	Sede local; Bar Sevilla y bar Taca-taca
25	Zaragoza	Ebro	Mequinenza	Embalse de Ribarroja			350	S.D.P. El siluro, Mequinenza	Sede local Bar Sport; Bar Royal; Bar Tres Parrillas
26	Zaragoza	Queiles	Santa Ana	Losa de cemento y margen de protección	Presa del Embalse	Trucha Arco iris, Trucha común	100	Sociedad deportiva de Pescadores Tarazona	Sede social Bar Avenida. Amería Moncayo. Tienda de pesca Rada
27	Teruel	Guadalope	Embalse de Calanda	Refugio de pescadores en la cola del Embalse de Calanda	Presa del embalse de Calanda	Trucha común, Trucha arcoiris, Carpa Barbos, Black-bass, Madrilla	400/200	Agrupación Deportiva Club de Pescadores "El Estrechillo" de Calanda	Bar Hoya (Calanda)
28	Teruel	Guadalaviar	Embalse del Arquillo	Cola del embalse del Arquillo	Presa del embalse del Arquillo	Trucha común, Trucha arcoiris, Tenca, Barbos, Black-bass, Madrilla	400/200	S.D.P. de Teruel	Sede local. Bar Teruel. Bar San Blas, Armería el Abuelo, La Viviera, El Rincón del Pescador
29	Teruel	Turia	Villastar	Puente de la carretera que une el barrio de Villaspesa a Villastar	km. 291 de la N-330	Trucha común y Trucha arco iris	25	Agrupació de Societades Deportivas río Turia	La Viviera, Armería El Abuelo y Bar La Fuente en Villastar

ANEJO Nº 6-COTOS DEPORTIVOS									
Nº	PROVINCIA	RÍO	NOMBRE	LÍMITE SUPERIOR	LÍMITE INFERIOR	ESPECIES	Nº PERMISOS	SOCIEDAD GESTORA	CENTRO DE EXPEDICIÓN
30	Teruel	Guadalope	Embalse de Santolea	Cola del Embalse de Santolea	Presa del embalse de Santolea	Trucha común, Trucha arcoiris, Carpa, Barbos, Black-bass, Madrilla	400/200	Agrupación de Sociedades del Bajo Aragón	Bar La Bellota y Bar Batán en Castellote
31	Teruel	Turia	Villel-Libros	Puente carretera de Cascante del río, km. 287,8 de la N-330	Area de descanso en el paraje conocido como "Peña del Cid", km. 279 de la N-330	Trucha común, trucha arco iris, barbo común	30	SDP Teruel	Bar el cazador (Villel) Bar Daniel (Libros)
32	Teruel	Guadalope	La Badina	Cola del azud de la Badina	Azud de la Badina	Barbos, Black-bass, Carpas, Madrilla	70	S.D.P. Alcañiz	Bar Las Peñas y "Sport Natura" en Alcañiz
33	Teruel	Guadalope	Estanca de Alcañiz	Cola de la Estanca	Presa de la Estanca	Trucha arcoiris, Carpa, Madrilla, Barbos, Black-bass, Tenca	200/100	S.D.P. Alcañiz	Bar Las Peñas y "Sport Natura" en Alcañiz
34	Teruel	Guadalopillo	Embalse de Gallipué	Cola del Embalse de Gallipué	Presa del embalse de Gallipué	Trucha común, Trucha arcoiris, Barbos, Madrilla, Black-bass	200/150	Agrupación de Sociedades del Bajo Aragón	Sede local. y bar Obús (Alcorisa) y Restaurante "Berge"
35	Teruel	Jiloca	Río Jiloca	Pte. del Poyo del Cid	Ermita Virgen del Rosario	Trucha común, trucha arco-iris, madrilla y barbo	15/40	Sociedad deportiva de pescadores Río Jiloca Club	Hotel Lázaro, Hotel Fidalgo. Sociedad Cultural y deportiva de Calamocho

ANEJO Nº 7**TRAMOS DE FORMACIÓN DEPORTIVA DE PESCA****HUESCA**

- Balsa de Arascués
- Embalse de Panticosa y río Caldarés aguas arriba hasta la cascada del Balneario.

TERUEL

- Río Guadalaviar: tramo comprendido entre la finalización del paso de ganado de La Calleja y el puente de la variante junto al cruce de la carretera de Cuenca

ZARAGOZA

- Balsas de las Pedrosas
- Bahía del "Pino de los Conejetes" (embalse de Mequinenza)
- Azud de "El Vado" (río Guadalope)
- Embalse de San Bartolomé
- Canal del Gállego

ANEJO Nº 8**ESCENARIOS PARA EVENTOS DEPORTIVOS DE PESCA****HUESCA**

- Embalse de Barasona
- Embalse de la Peña
- Embalse de La Sotonera
- Embalse de Marcén
- Canal de Monegros desde la salida del canal la Sotonera a Tardienta
- Embalse de las Navas
- Río Cinca desde el km. 3 de la carretera comarcal Fraga-Zaidín (lim. Superior) al bco. de las Balas (lim. Inf.)

TERUEL

- Embalse de Valbona

ZARAGOZA

- Estanca del Gancho (Ejea de los Caballeros)
- Embalse de Valdelafuén
- Embalse de Santa Ana (Tarazona)
- Embalse de la Tranquera
- Embalse de Las Torcas
- Embalse de Abanto
- Embalse de Mequinenza
- Embalse de Ribarroja
- Embalse de Civán
- Embalse de Almochuel
- Estanque Alto en Cariñena
- Río Ebro: Límite de la Reserva Natural de los Galachos de la Alfranca, Pastriz, y el Burgo de Ebro hasta 100 m. aguas debajo de la presa de Pina de Ebro en el Burgo, excluyendo la Reserva.
- Río Ebro: Tramo entre Sobradíel y Utebo
- Río Ebro: "La Susida", con límite superior "Burdelico" e inferior "La Mejana", t.m. Utebo
- "Gallur", con límite superior "Verguizal del Bololo" e inferior "Las Canales", excepción hecha del embarcadero. En este tramo de río se señalarán exclusivamente las zonas de ambas orillas que vayan a utilizarse como escenarios de pruebas deportivas de pesca, no pudiéndose marcar orillas enfrentadas y posibilitando el ejercicio de otras actividades deportivas.
- Las Mejanas en Cabañas de Ebro y Torres de Berrellén con límite superior en "Los Morerales" y límite inferior en el puente sobre el río Ebro en la carretera A-126 (Alagón a Remolinos)
- "Zaragoza" con límite superior "Parque Deportivo Ebro" e inferior "desembocadura del Gállego"
- Galacho de Quinto
- Río Gállego: límite superior: 400 mts. aguas arriba de su desembocadura en el río Ebro; inferior: desembocadura en el río Ebro
- Río Jalón: tramo derivado del río Jalón comprendido entre la toma de aguas para la alimentación del embalse de la Tranquera y el propio río Jalón

Durante los días señalados para la exhibición de artes y medios para la pesca, o el desarrollo de competiciones deportivas de esta materia, la práctica de la pesca y de otros deportes o actividades, dentro del espacio delimitado al efecto, quedarán reducidos o restringidos a los que resulten compatibles con aquéllas.

ANEJO Nº 9**TRAMOS DE PESCA INTENSIVA****HUESCA****A) Aguas trucheras****Río Aragón**

- Embalse de Canfranc-Estación
- Tramo comprendido entre la presa a la altura del cementerio de Jaca hasta el puente de Santa Cilia.
- Tramo comprendido entre el puente del vivero a la altura del Camping Pirineos hasta la desembocadura del río Veral.

Río Gállego

- Embalse de Lanuza
- Embalse de La Sarra
- Embalse de Búbal
- Embalse del Balneario de Panticosa
- Embalse de La Peña
 - Tramo comprendido entre la presa de La Peña y el puente de Murillo
- Tramo comprendido entre la Central Hidroeléctrica de Huesca y el azud de la Central Hidroeléctrica de Carcavilla

Río Cinca

- Embalse de Mediano
- Embalse de El Grado
- Tramo comprendido entre la Presa del Grado y Azud del salto de Acín (incluido embalse de carga de la Central Grado II y Canal de Arias)
- Tramo comprendido entre el azud para la toma de aguas de la acequia de la Rivera y el puente del ferrocarril en Monzón.
- Tramo comprendido desde el km. 3 de la carretera comarcal Fraga-Zaidín al barranco de las Balas
- Canal de Monegros desde la salida del canal de la Sotonera a Tardienta

Río Esera

- Embalse de Linsoles
- Embalse de Pasonuevo

Río Noquera Ribagorzana

- Tramo comprendido entre la presa del embalse de Escales y la presa del embalse de Sopeira.

Río Flumen

- Embalse de Cienfuens
- Embalse de Belsué
- Embalse de Montearagón

Río Isuela

- Embalse de Arguís.

- Balsa de Arascués

Río Guatzalema

- Cola del Embalse de Vadiello y río hasta el puente de la carretera de Arbaniés

B) Aguas ciprinícolas

- Embalse de Barasona o de Joaquín Costa
- Embalse de Valdabra
- Embalse de Las Navas
- Embalse de La Sotonera
- Embalse de Marcén
- Canal de Monegros: desde la salida del canal de la Sotonera hasta Tardienta
- Río Cinca: desde el km. 3 de la comarcal Fraga-Zaidín al barranco de las Balas

TERUEL

- Todos los embalses de la provincia de Teruel situados en aguas declaradas habitadas por la trucha
- Las balsas del Algarbe.
- La estanca de Alcañiz

Río Guadalaviar

- Tramo comprendido entre el puente de la carretera que une el barrio de Villaspesa a Villastar y el km. 303 de la N-330
- Tramo comprendido entre el puente de Cascante del Río, km. 287,8 de la N-330 y el área de descanso en el paraje conocido como "Peña del Cid", km. 279 de la N-330

Río Guadalope

- El Azud de la Badina

Río Mijares y Albentosa

- Embalse de Valbona

Río Jiloca

- Tramo comprendido entre el Puente del Poyo del Cid y la ermita Virgen del Rosario

ZARAGOZA**Río Piedra**

- Embalse de La Tranquera

Río Aranda

- Embalse de Maidevera

Río Huerva

- Embalse de las Torcas

Río Ebro

- Embalses de Mequinenza, Ribarroja
- Tramo comprendido entre "Burdelico" y "La Mejana" en el t.m. de Utebo; entre el "Verguizal del Bololo" y "Las Canales"; y entre el "Parque sindical" y la desembocadura del Gállego
- Río Ebro: Límite de la Reserva Natural de los Galachos de la Alfranca, Pastriz, y el Burgo de Ebro hasta 100 m. aguas debajo de la presa de Pina de Ebro en el Burgo, excluyendo la Reserva.
- Río Ebro: Tramo entre Sobradíel y Utebo
- Río Ebro: Tramo entre Los Moreales y el puente de la carretera A-126 sobre el río Ebro

Río Gállego

Los 400 metros últimos antes de su desembocadura en el río Ebro

Río Guadalope

- Azud de "El Vado"
- Embalse de Civán (Caspé II)

Río Arba

- Embalse de El Bolaso

Río Riquel

- Embalse de Anás (Uncastillo)

Río Aragón

- Embalse de Yesa

Río Jalón

- Entre la toma de aguas para la alimentación del embalse de la Tranquera y el río Jalón
- El río Jalón desde la desembocadura del río Piedra hasta la desembocadura del río Perejiles.
- Embalses situados en los términos municipales de Litago, Lituénigo y San Martín del Moncayo.
- Embalse de la Juncosa, en el término municipal de Trasmoz.
- Embalse de Santa Ana, en el término municipal de Tarazona.
- Balsas de Las Pedrosas
- Estanca del Gancho
- Embalse de Valdelafuén
- Embalse de Abanto
- Embalse de Almochuel
- Estanque alto de Cariñena
- Embalse de Mezalocha

ANEJO Nº 10**TRAMOS DE CAPTURA Y SUELTA****HUESCA**

Todas las aguas no acotadas ni vedadas incluidas en los Parques Naturales de Los Valles Occidentales y de Posets-Maladeta.

Río Veral

- Tramo comprendido entre la confluencia del barranco de Búgalo y el puente de Biniés.

Río Estarrún

- Tramo comprendido entre el Puente del Soto y el Puente de Santa Juliana.

Río Aragón

- Barranco de la Canal Roya desde su nacimiento hasta su confluencia con el río Aragón.
- Barranco de Izas desde su nacimiento hasta su confluencia con el río Aragón.
- Tramo comprendido entre la Presa de Castiello y la pasarela a la altura del restaurante Charle

Río Gállego

- Tramo comprendido entre la Presa de Búbal y la Presa de Santa Elena.

Río Aguas Limpias

- Tramo comprendido entre la Presa de La Sarra y la confluencia con el río Gállego.

Río Caldarés

- Tramo comprendido entre la Presa del Balneario y la confluencia con el río Gállego.

Río Escarra

- Nacimiento del río Escarra y cola del embalse de Tramacastilla y la presa del embalse de Escarra.

Río Barrosa

- Tramo comprendido entre la confluencia del barranco de Pinarra hasta la del barranco de Urdiceto, incluidos afluentes a este tramo.

Río Real

- Desde nacimiento hasta su confluencia con el río Barrosa

Río Cinqueta

- Tramo comprendido entre La Inclusa y su desembocadura en el río Cinca

Río Ésera

- Presa de Linsoles a Puente viejo de la carretera de Benasque.
- Tramo comprendido entre el km. 18 y el km. 19,5 de la carretera A-139

Río Isábena

- Tramo comprendido desde la confluencia con el barranco Espés o río Blanco hasta el puente del monasterio de Obarra.

Río Noguera Ribagorzana

- Tramo comprendido entre Vilaller y Bono

Río Alcanadre

- Tramo comprendido desde su nacimiento hasta la presa de Bierge

TERUEL**Río Mijares**

- Tramo comprendido entre la Central Eléctrica del Este de España y los Villanuevas.

Río Jiloca

- Tramo comprendido entre la confluencia con el río Pancrudo (límite superior) y el puente del apeadero de Luco de Jiloca (Límite inferior).
- Tramo comprendido entre el puente de Burbáguena y el límite con la provincia de Zaragoza

Río Pancrudo

- Tramo comprendido entre la desembocadura en el río Jiloca y el desvío a Cutanda (inicio del vedado)

Río Guadalope

- Tramo comprendido entre la 1ª central hidroeléctrica y la Hoz Alta
- Tramo comprendido entre el azud de Abénfigo y el refugio de pescadores
- Tramo comprendido entre el puente de la carretera de Calanda a Torrevelilla al azud de la Estanca

Río Matarraña

- Tramo comprendido entre Pont Nou y Puente de Hierro de Valderrobles

Río Gallo

- Tramo comprendido desde su nacimiento hasta el límite provincial

Río Tajo

- Tramo comprendido desde su nacimiento hasta los Pozos del Bodegón

ZARAGOZA**Río Escá**

- Todo el tramo comprendido en la provincia de Zaragoza

Río Arba de Luesia

- Tramo comprendido entre el desagüe del canal hasta el puente de la carretera A-1204 en Rivas

Río Aranda

- Tramo comprendido entre su nacimiento y el puente de la Bezocha

Río Piedra

- Tramo comprendido entre el salto de la Requijada y el puente de los Argadiles
- Tramo comprendido entre el puente de los Frailes y la Temblera (Nuévalos)
- Tramo comprendido entre la presa de la Tranquera y su desembocadura en el río Jalón

Río Mesa

- Tramo comprendido entre el límite con la provincia de Guadalajara y el Puente del Diablo en Jaraba

Río Manubles

- Tramo comprendido entre el Barranco de La Tejerilla y el puente de la Central de la Mesta.

Río Queiles

- Tramo comprendido entre el límite de las provincias de Soria y Zaragoza y el comienzo del encauzamiento en los Fayos.

Río Huecha y todos los afluentes en el tramo

- Tramo comprendido entre el camino que cruza el barranco de Morana en las inmediaciones de la central, y el azud situado en el límite entre los términos municipales de Añón del Moncayo y Alcalá de Moncayo.
- Embalse superior de Lituénigo

Río Ebro

- Tramo comprendido entre Monzalbarba y La Cartuja (Sólo especies autóctonas)

Río Gallego

- Tramo comprendido entre el azud de la acequia Urdana en Peñaflores hasta el Ebro

ANEJO Nº 11

OFICINAS COMARCALES AGROAMBIENTALES

PR.	O.C.A.	DIRECCIÓN	C. P.	TELEFONO	FAX
HU	AYERBE	Plaza Aragón nº 40	22800	974-380800	974-380801
HU	BARBASTRO	C/ Conde 21	22300	974-308308	974-308311
HU	BINEFAR	C/ La Iglesia nº 6-8	22500	974-431516	974-431518
HU	BOLTAÑA	C/ Samper, 4 bajos	22340	974-518000	974-518001
HU	CASTEJÓN DE SOS	Avda. El Real nº 39	22466	974-553042	974-553034
HU	FRAGA	C/ San Quintín 1 y 3	22520	974-474225	974-474226
HU	GRAÑEN	C/ Las Ciencias nº 3	22260	974-391010	974-391013
HU	GRAUS	Plaza Compañía nº1	22430	974-546505	974-546507
HU	HUESCA	Pl. Cervantes 1, ático 3º	22071	974-293130	974-293129
HU	JACA	C/ Levante, 10	22700	974-356743	974-356744
HU	MONZON	C/ Río Vero, 2	22400	974-400964	974-404103
HU	SABIÑANIGO	C/ Serrablo nº47	22600	974-484020	974-484021
HU	SARIÑENA	C/ Pío XII s/n	22200	974-571300	974-571496
HU	TAMARITE DE LITERA	Plaza del Hortaz nº 19	22550	974-422820	
TE	ALBARRACÍN	C/ Catedral nº 5	44100	978-704005	978-704006
TE	ALCAÑIZ	C/ Bartolomé Esteban s/n	44600	978-834554	978-834553
TE	ALCORISA	C/ Marques de Lema, 51, 1º	44550	978-841020	978-841002
TE	ALFAMBRA	C/ Estudio s/nº	44160	978-770500	978-770501
TE	ANDORRA	Polígono Industrial La Umbría	44500	978-890701	
TE	CALAMOCHA	Melchor de Luzón 6	44200	978-730505	978-730506
TE	CANTAVIEJA	Plaza Aula nº 5	44140	964-185500	964-185501
TE	CELLA	Los Silaos 2 1º	44370	978-653510	978-653501
TE	HIJAR	C/ Calvario nº 1	44530	978-820606	978-820609
TE	MAS DE LAS MATAS	C/ La Costera s/n		978-848062	978-848062
TE	MONREAL DEL CAMPO	Pza. Mayor nº1	44300	978-864505	978-864506
TE	MONTALBAN	Pza. Cortes de Aragón	44700	978-754000	978-754001
TE	MORA DE RUBIELOS	C/ Agustín Planas Sancho, 10	44400	978-807110	978-807111
TE	MUNIESA	C/ Mayor nº 19	44780	978-810910	978-810901
TE	TERUEL	C/ San Francisco, 27	44001	978-641145	978-641128
TE	VALDERROBRES	C/ Santiago Hernandez, 4, 3º	44580	978-890710	978-890701
Z	ALAGON	C/ Baltasar Gracian nº 5	50630	976-616070	976-616072
Z	ARIZA	Plaza del Hortal nº 18	50220	976-879000	976-879001
Z	BELCHITE	Avda Calvo Sotelo,1	50130	976-866075	976-866076
Z	BORJA	Parque S. Francisco 3, Bajo	50540	976-839000	976-830002
Z	BUJARALUZ	Ctra. De Madrid, 7	50177	976-179300	976-179301
Z	CALATAYUD	Plaza de España, 1	50300	976-889060	976-889183
Z	CARIÑENA	Avda. Ejercito, 34	50400	976-793003	976-793005
Z	CASPE	Glorieta Alfonso XIII, 17-18	50700	976-639040	976-639041
Z	DAROCA	Plaza de España, 6	50360	976-545010	976-545011
Z	EJEA DE LOS	Paseo Constitución, s/n	50600	976-677130	976-677136
Z	ÉPILA	Plaza España nº 2	50290	976-819114	976-819116
Z	ILLUECA	C/ Zaragoza, 8	50250	976-548010	976-548011
Z	LA ALMUNIA DE Dª	Avda. Corazón de Jesús, 11	50100	976-819001	976-819003
Z	QUINTO	Avda. Constitución, 14-16	50770	976-179200	976-179201
Z	SOS DEL REY	C/ Sor Saturnina Toval, 9	50680	948-888534	948-888558
Z	TARAZONA	Plaza Joaquín Zamora sn	50500	976-199020	976-199022
Z	TAUSTE	Plaza España nº 1-2	50660	976-866106	976-866108
Z	ZARAGOZA	Plaza S. Pedro Nolasco, 7	50071	976-714873	976-714874
Z	ZUERA	Camino San Juan sn	50800	976-680112	976-680112
HU	ALMUDÉVAR	Plaza de España, 2	22270	974-250059	974-250059
Z	SADABA	C/ Urruti Castejón, 27	50670	976-675172	
TE	MAS DE LAS MATAS	C/ La Costera s/n	44564	978-848062	

ANEJO Nº 12**ÁMBITO DE APLICACIÓN DEL PLAN DE RECUPERACIÓN DEL CANGREJO DE RÍO COMÚN (*Austropotamobius pallipes*)****Zona 1. Cuenca del Aragón.****Incluye**

1. La cuenca del barranco de Gabarri o Gabarret, afluente del Esca por su margen izquierda
2. Las cuencas de los barrancos afluentes del río Aragón por su margen derecha desde la desembocadura del río de Majones o barranco de Fago hasta la desembocadura del barranco de Campo, ambas cuencas incluidas.
3. Las cuencas de los barrancos afluentes del río Aragón por su margen derecha desde la desembocadura del barranco de Bergueras hasta la desembocadura del barranco de las Linas, ambas cuencas incluidas.
4. Las cuencas de los afluentes del río Aragón por su margen izquierda, desde la desembocadura del barranco de San Salvador, hasta la desembocadura del barranco de Sobresechos, ambas cuencas incluidas.
5. Toda la cuenca aragonesa del río Onsella, exceptuando los territorios que quedan al suroeste de la carretera A-127, desde el cruce con la CV-868, hasta el límite de la Comunidad Autónoma de Aragón.

Zona 2. Cuenca del Gállego.**Incluye**

1. Las cuencas de los ríos y barrancos de la margen derecha del Gállego desde el barranco de Triste (barranco de La Peña) hasta el barranco de San Juan (embalse de Ardisa), ambos incluidos.
2. Los barrancos de la margen izquierda del río Gállego desde la desembocadura del río Garona hasta la presa del embalse de la Peña.

Zona 3. Cuenca del Arba.**Incluye**

1. La cuenca de la cabecera del río Arba de Biel, desde la confluencia con el barranco de Cuazo, incluida la cuenca de este último.
2. Toda la cuenca de la red hidrográfica situada aguas arriba de la carretera A-1202, desde el puente sobre el río Farasdués (o Asín) hasta el cruce de esta carretera con la CV-841 en Uncastillo.
3. Las cuencas de los barrancos de Valdefano y de Orés, aguas arriba de la confluencia de ambos.
4. Toda la cuenca de la red hidrográfica situada aguas arriba de la carretera CV-841, desde el cruce con la A-1202, hasta el cruce con A-127.

Zona 4. Sierra de Guara.**Incluye**

1. El río Alcanadre y sus afluentes de la margen derecha desde la desembocadura del barranco de Pallaruelo hasta su confluencia con el río Formiga, ambos incluidos.
2. La cuenca del río Guatizalema aguas arriba del puente de la carretera A-1227.
3. La cuenca de la cabecera del barranco de Saltiuero o de la Ripa (afluente del río Botella), conformada por los barrancos de Pitracanera, Boj y Petrera.
4. La cuenca del río Flumen Hasta la desembocadura del barranco de la Soga, incluida la cuenca de este último.

Zona 5. Río Huecha y barrancos de su margen derecha.**Incluye**

1. La cuenca del río Huecha aguas arriba de la carretera CV-690, en Alcalá de Moncayo.
2. La cuenca de la red hidrográfica situada aguas arriba de la carretera Z-370, desde Alcalá de Moncayo hasta el puente sobre el barranco de la Fuente del Fraile de la Torrient, incluida la cuenca de este último.
3. La cuenca de barranco de Valjunquera o de la Suerte (o de las Suertes) aguas arriba del barranco de la Jama, incluida la cuenca de este último.
4. La cuenca del barranco de Peñazuela aguas arriba del límite entre los términos municipales de Ambel y Borja.

Zona 6. Manubles, Rambla de Ribota y Aranda.**Incluye**

1. La cuenca del río Aranda aguas arriba de la confluencia con el barranco de Malache, incluida la cuenca de este último.
2. La cuenca de la cabecera y afluentes de la margen Izquierda de la rambla de Ribota, situada aguas arriba de la N-234 en el tramo comprendido entre el puente situado en el PK 267,650 y el PK 286,000.
3. La cuenca, en su tramo aragonés, del río Manubles aguas arriba de su confluencia con el río Carabán, incluida la cuenca de este último.

Zona 7. Teruel y Sur de Zaragoza.**Incluye**

1. La cuenca aragonesa del río Algars, aguas arriba de su confluencia con el barranco del Toll d'en Vinya, incluida la cuenca de éste último. las cuencas de ambos.
2. La cuenca del río Guadalope aguas arriba de su confluencia con el río Guadalopecillo, incluida la cuenca de este último. Se excluyen el cauce principal del río Guadalopecillo aguas abajo de la presa del embalse de Santolea y el cauce principal del río Bergantes.
3. Las cuencas de los ríos Martín y Escuriza, aguas arriba de su confluencia. Se excluye el cauce principal del río Escuriza aguas abajo del embalse de Escuriza y el cauce principal del río Martín aguas abajo del embalse de Cueva Foradada.
4. La cuenca del río Aguasvivas aguas arriba de la confluencia con el barranco del Gorgo, excluida la cuenca de este último.
5. La cuenca del río Cámaras hasta la desembocadura del Arroyo de Valdelacasa.
6. La cuenca del río Huerva aguas arriba de la confluencia con el barranco del Val Hondo, incluida la cuenca de este último.
7. La cuenca del río Perejiles, aguas arriba de la confluencia con el barranco de la Concha, excluyendo toda la cuenca de este barranco excepto la subcuenca de la rambla de Orera que se incluye.
8. Las cuencas de los ríos Jiloca y Pancrudo hasta el límite de provincia de Zaragoza, excepto el cauce principal y acequias de riego del río Jiloca, así como la vertiente de la margen izquierda del río Jiloca desde su nacimiento hasta la carretera de Calamocha a Berrueto correspondiente con la A-1507 de Calamocha a Tornos siguiendo por la TE-25 de Tornos a Berrueto.
9. La cuenca del río Ortiz aguas arriba del puente de la carretera A-202.
10. La cuenca del río Piedra aguas arriba del puente de la A-2503, en el embalse de la Tranquera.
11. La cuenca del río Mesa aguas arriba de la confluencia con el barranco de Valdemijares, incluida la cuenca de este último.
12. La cuenca endorreica de Gallocanta.
13. Las cuencas de los ríos Tajo, Turia, Júcar y Mijares en su parte aragonesa.

Queda excluido

1. El cauce del río Valbona desde la desembocadura del barranco del Macho hasta confluencia con el río Mijares.
2. El cauce de la rambla de las Moras (o de Fuente de Mora) (afluente del río Valbona) desde la confluencia con el barranco de Barrachina hasta su desembocadura.
3. El Embalse de Valbona.
4. El cauce del río Guadalaviar desde la presa del embalse del Arquillo de San Blas hasta su confluencia con el río Alfambra.
5. El cauce del río Alfambra desde el puente de la N-420 a la altura de la Venta del Pirata hasta su confluencia con el río Guadalaviar.
6. El cauce principal del río Turia desde la confluencia de los ríos Alfambra y Guadalaviar hasta el límite de la provincia de Teruel.