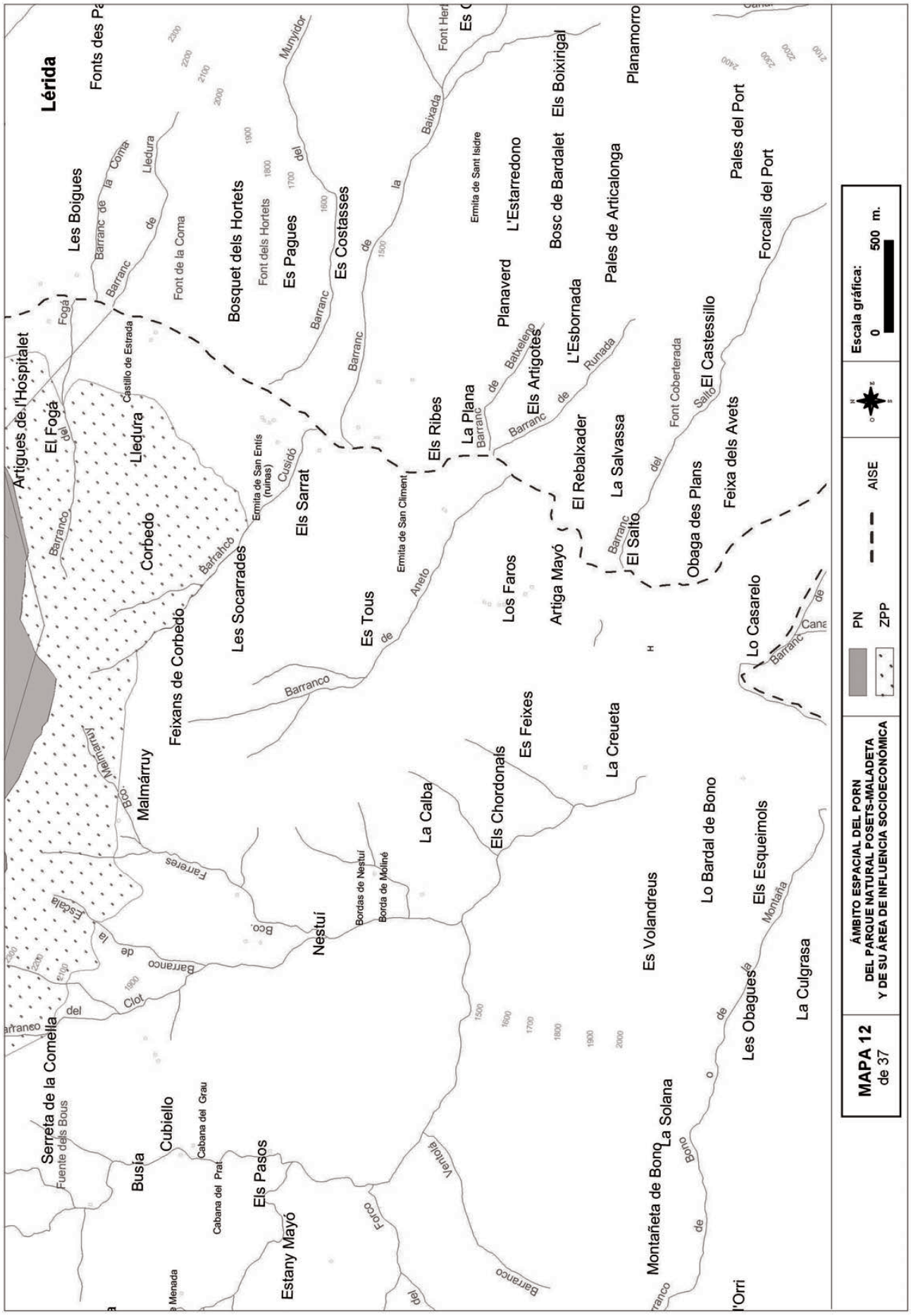
Lérida
Fonts des Pa
Les Boigues
Barranc de la Coma
Lledura
Font de la Coma
Bosquet dels Hortets
Font dels Hortets
Es Pagues
Es Costasses
Munyidor
Font Her
Es C
Baixada
Ermita de Sant Isidre
L'Estarredono
Bosc de Bardalet
Els Boixirigal
Planamorro
Pales de Articalonga
Pales del Port
Forcalls del Port
Artigues de l'Hospitalet
El Fogá
Fogá
Castillo de Estrada
Lledura
Corbedo
Barranco
Barranc
Ermita de San Entís (ruinas)
Cusidó
Els Sarrat
Ermita de San Climent
Aneto
Els Ribes
La Plana
Batxeleno
Planaverd
Els Artigotes
L'Esbornada
Runada
El Rebalxader
La Salvassa
Font Coberterada
Salto
El Castessillo
Feixa dels Avets
Obaga des Plans
El Salto
Feixans de Corbedo
Les Socarrades
Es Tous
Los Faros
Artiga Mayó
Lo Casarelo
Malmárruy
Malmirruy
Bco.
Farreres
Escala
Barranco
Clot
Nestuí
Bordas de Nestuí
Borda de Moliné
La Calba
Els Chordonals
Es Feixes
La Creueta
Es Volandreus
Lo Bardal de Bono
Els Esquelmols
Montaña
La Culgrasa
Les Obagues
Serreta de la Comella
Fuente dels Bous
Busia
Cubiello
Cabana del Grau
Cabana del Prat
Els Pasos
Estany Mayó
Venola
Forco
Montañeta de Bono
La Solana
Bono
Menada
Escala gráfica:
0
500 m.
PN
ZPP
AISE
MAPA 12
de 37
ÁMBITO ESPACIAL DEL PORN
DEL PARQUE NATURAL POSETS-MALADETA
Y DE SU ÁREA DE INFLUENCIA SOCIOECONÓMICA

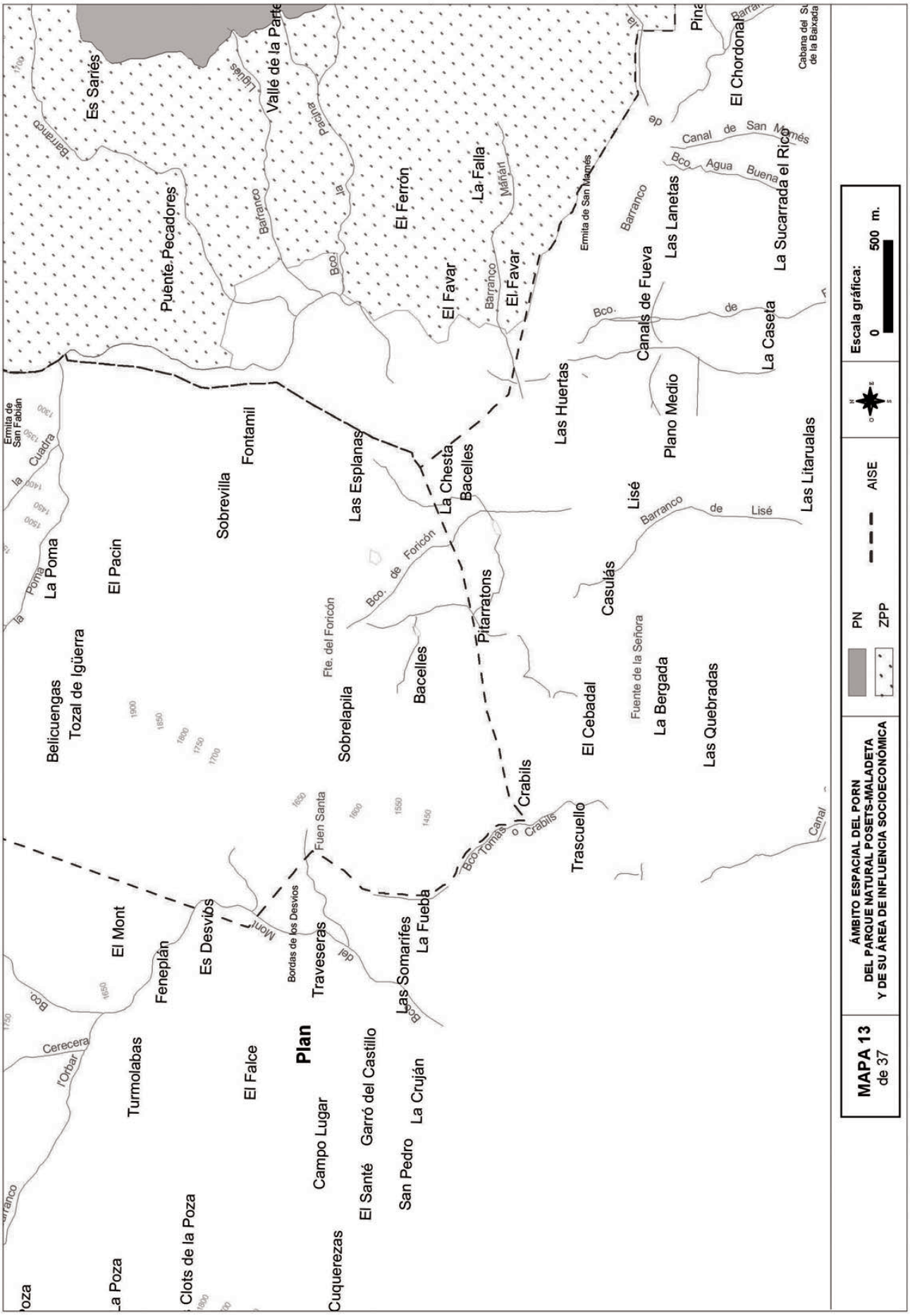
Es Sarrés
Vallé de la Parte
Puente Pecadores
El Ferrón
La Falla
El Favar
El Favar
Canal de San Mamés
Bco. Agua Buena
El Chordonal
La Sucarrada el Rico
Las Lanetas
Canals de Fueva
La Caseta
Las Huertas
Plano Medio
Las Litarualas
Lisé
Barranco de Lisé
Casulás
Fuente de la Señora
La Bergada
Las Quebradas
El Cebadal
Trascuello
Crabils
Pitarratons
La Chesta
Bacelles
Las Esplanas
Sobrevilla
Fontamil
Sobrelapila
Bacelles
Belicuengas
Tozal de Igüerra
La Poma
El Pacin
Ermita de San Fabián
Cuadra
Fuen Santa
Bordas de los Desvios
Traveseras
Las Somarifes
La Fuebla
El Mont
Feneplán
Es Desvios
Turmolabas
El Falce
Plan
Campo Lugar
Garró del Castillo
La Cruján
El Santé
San Pedro
Clots de la Poza
Cuquerezas
Cerecera
Bco. Foricón
Fte. del Foricón
Bco. Tomás o Crabils
Ermita de San Mamés
Cabana del Sol de la Baixada
Escala gráfica:
0 500 m.
AISE
PN
ZPP
ÁMBITO ESPACIAL DEL PORN
DEL PARQUE NATURAL POSETS-MALADETA
Y DE SU ÁREA DE INFLUENCIA SOCIOECONÓMICA
MAPA 13
de 37

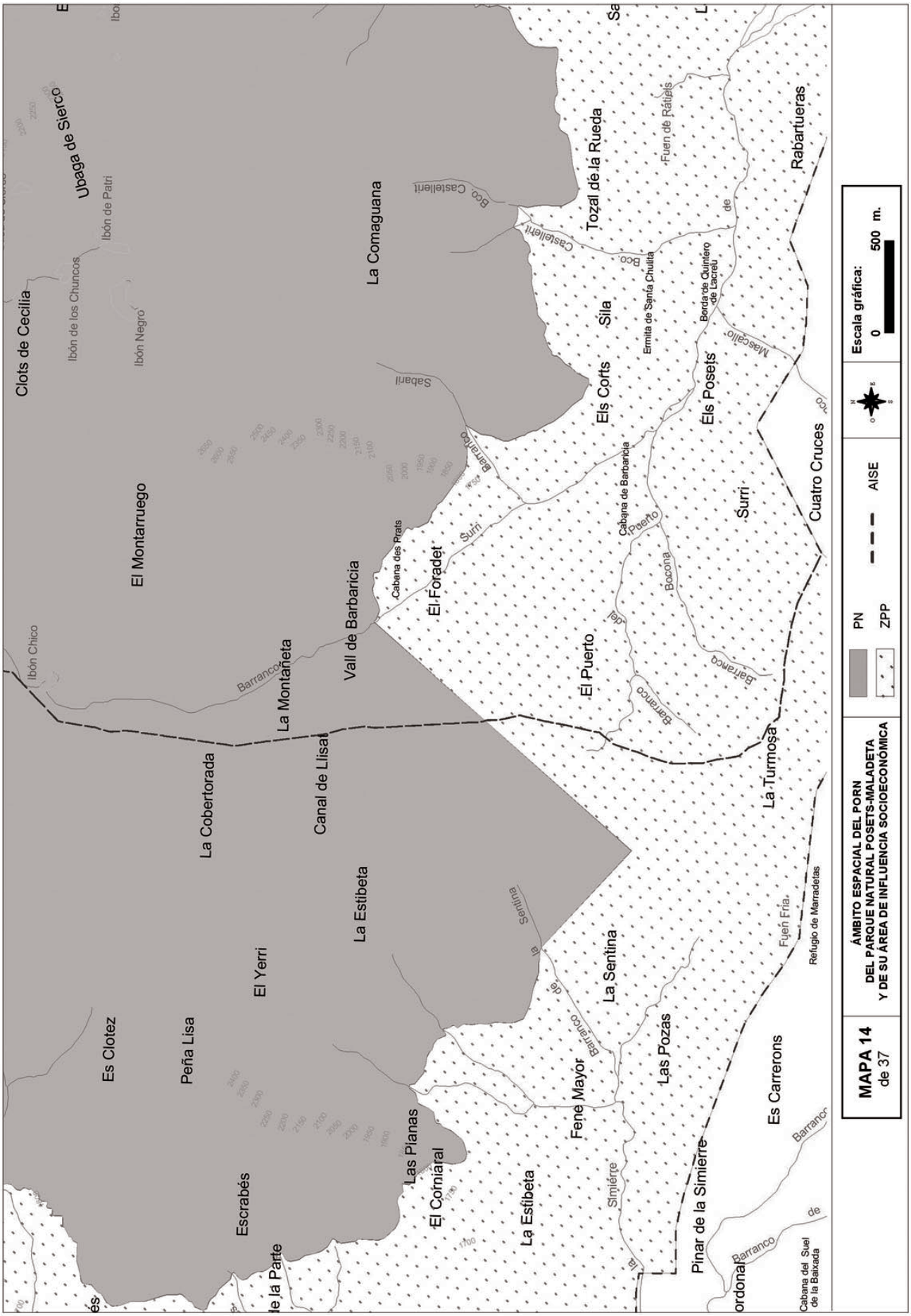
Clots de Cecilia
Ibón de los Chuncos
Ibón de Patri
Ibón Negro
Ubaga de Sierco
Ibón Chico
El Montarruego
La Comaguana
Bco. Castellenti
Sabanil
Barranco
La Montañeta
Vall de Barbaricia
Cabana des Prats
El Foradet
Surri
Tozal de la Rueda
Fuen de Ratlejs
Rabartueras
Sila
Ermita de Santa Chulita
Borda de Quintero de Lacreu
Els Corts
Els Posets
Masçallo
Cabana de Barbaricia
Puerto
Bocona
Cuatro Cruces
El Puerto
La Cobertorada
Canal de Llisat
La Estibeta
La Turmosa
Sentina
La Sentina
Fuen Fria
Refugio de Marradetas
Es Clotez
Peña Lisa
El Yerri
Las Pozas
Es Carrerons
Fene Mayor
Las Planas
El Corniaral
Escrabés
Simiérre
Pinar de la Simiérre
Barranco
Cabana del Suel de la Baixada
MAPA 14
de 37
ÁMBITO ESPACIAL DEL PORN
DEL PARQUE NATURAL POSETS-MALADETA
Y DE SU ÁREA DE INFLUENCIA SOCIOECONÓMICA
PN
ZPP
AISE
Escala gráfica:
0
500 m.

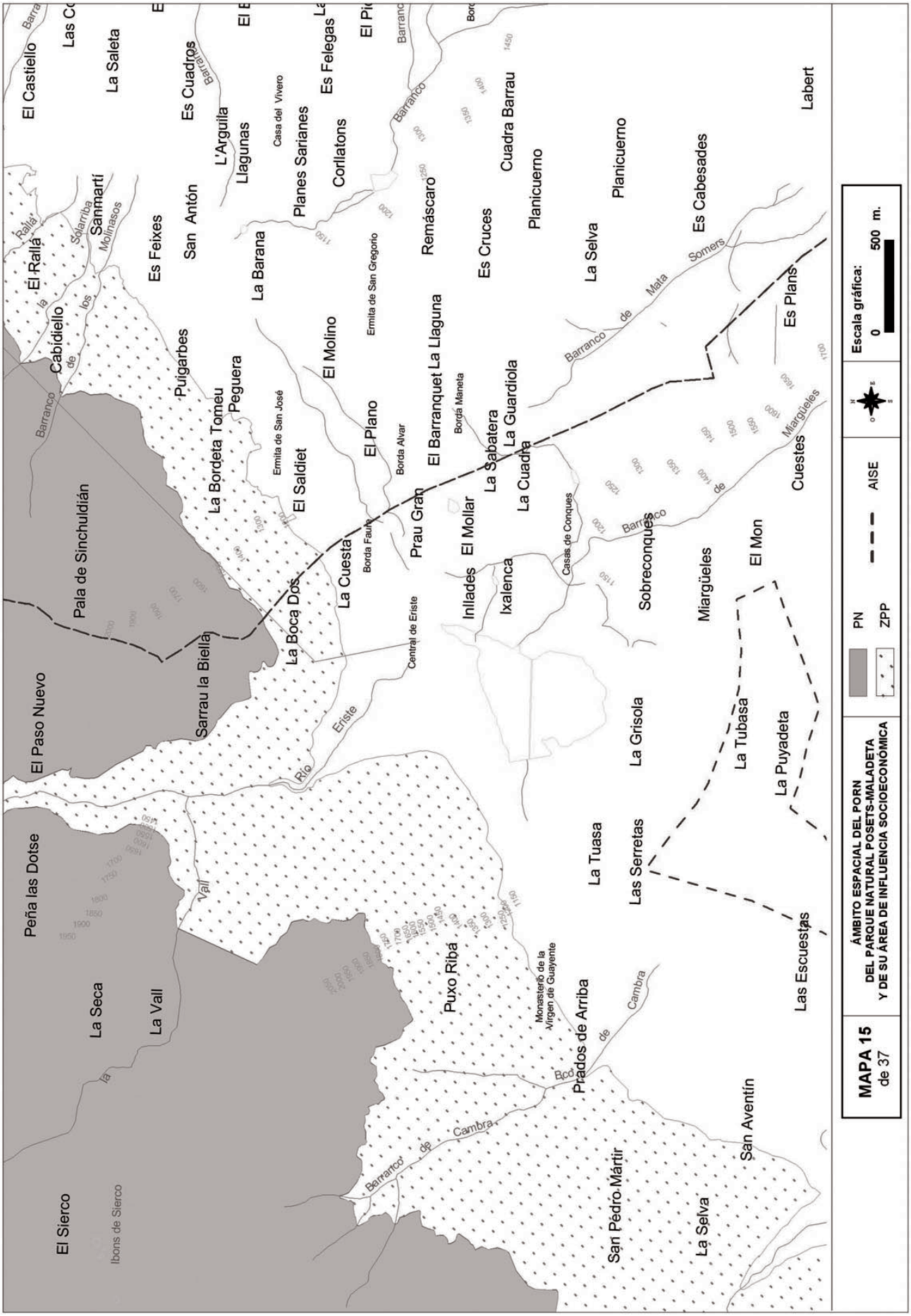
El Castiello
Las Co
La Saleta
Es Cuadros
L'Arguila
Llagunas
Casa del Vivero
Planes Sarianes
Es Felegas
Corllatons
Cuadra Barrau
Planicuerno
Es Cabesades
Labert
Sanmartí
Molinasos
Solarriba
Ralla
El Rallá
Es Feixes
San Antón
La Barana
Ermita de San Gregorio
Remáscaro
Es Cruces
La Selva
Es Plans
Cabidiello
Puigarbes
Peguera
La Bordeta Tomeu
Ermita de San José
El Molino
El Plano
Borda Alvar
El Barranquet La Llaguna
Borda Maneta
La Guardiola
La Sabatera
La Cuadra
Barranco de Mata Somers
Miargüeles
Cuestes
Pala de Sinchuldián
El Saldiet
La Cuesta
Borda Faula
Prau Gran
El Mollar
Casas de Conques
Barranco de Miargüeles
Sobreconques
El Mon
La Boca Dos
Central de Eriste
Inllades
Ixalenca
Miargüeles
El Paso Nuevo
Sarrau la Biella
Eriste
Rio
La Grisola
La Tubasa
La Puyadeta
Peña las Dotse
Vall
La Tuasa
Las Serretas
Las Escuestas
La Seca
La Vall
Puxo Ribá
Monasterio de la Virgen de Guayente
Prados de Arriba
Bco de Cambra
San Aventín
Barranco de Cambra
San Pedro Mártir
La Selva
El Sierco
Ibons de Sierco
Escala gráfica:
0
500 m.
PN
ZPP
AISE
MAPA 15
de 37
ÁMBITO ESPACIAL DEL PORN
DEL PARQUE NATURAL POSETS-MALADETA
Y DE SU ÁREA DE INFLUENCIA SOCIOECONÓMICA

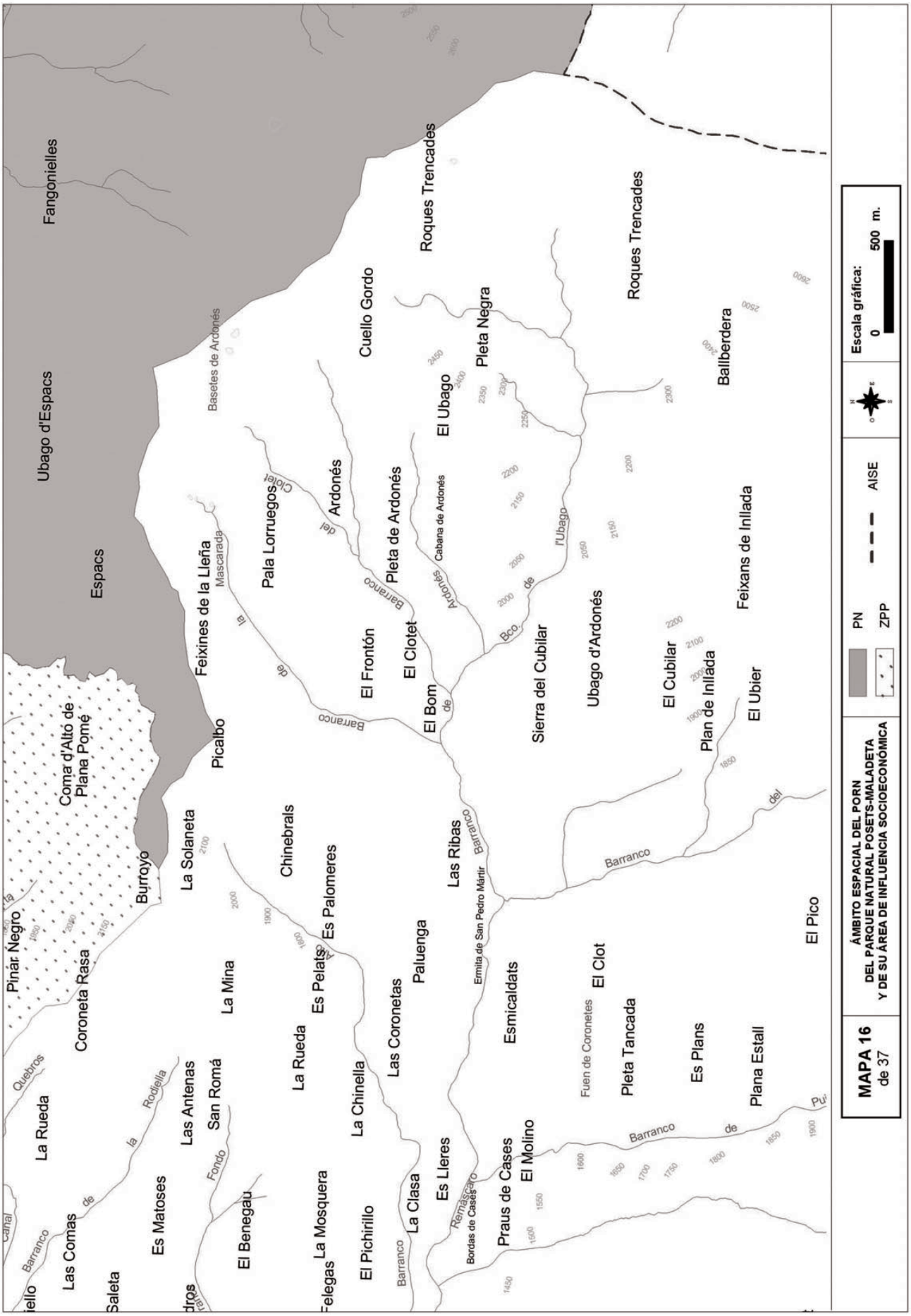
Fangonielles
Ubago d'Espacs
Espacs
Roques Trencades
Roques Trencades
Cuello Gordo
Pleta Negra
Ballberdera
Basetes de Ardonés
El Ubago
Ardonés
Pala Lorruegos
Pleta de Ardonés
Cabana de Ardonés
Feixines de la Lleña
Feixans de Inllada
Mascarada
Barranco de la Clotet
Barranco del Clotet
Atorrasa
Bco. de l'Ubago
El Frontón
El Clotet
El Bom
Sierra del Cubilar
Ubago d'Ardonés
El Cubilar
Plan de Inllada
El Ubier
Coma d'Altó de Plana Pomé
Picalbo
Burroyo
La Solaneta
Chinebrals
Es Palomeres
Las Ribas
Barranco
Ermita de San Pedro Mártir
Pinar Negro
Coroneta Rasa
La Mina
Es Pelats
Paluenga
Esmicaldats
El Clot
Fuen de Coronetes
Pleta Tancada
Es Plans
Plana Estall
El Pico
Quebros
La Rueda
Las Antenas
San Romá
La Rueda
La Chinella
Las Coronetas
Es Lleres
Praus de Cases
El Molino
Rodiella
Fondo
Es Matoses
El Benegau
La Mosquera
El Pichirillo
La Clasa
Remasca
Bordas de Cases
Barranco de la Rodiella
Barranco de Quebros
Las Comas
Saleta
Felegas
Canal
Barranco del Pu
Escala gráfica: 0 500 m.
PN
ZPP
AISE
MAPA 16 de 37
ÁMBITO ESPACIAL DEL PORN DEL PARQUE NATURAL POSETS-MALADETA Y DE SU ÁREA DE INFLUENCIA SOCIOECONÓMICA

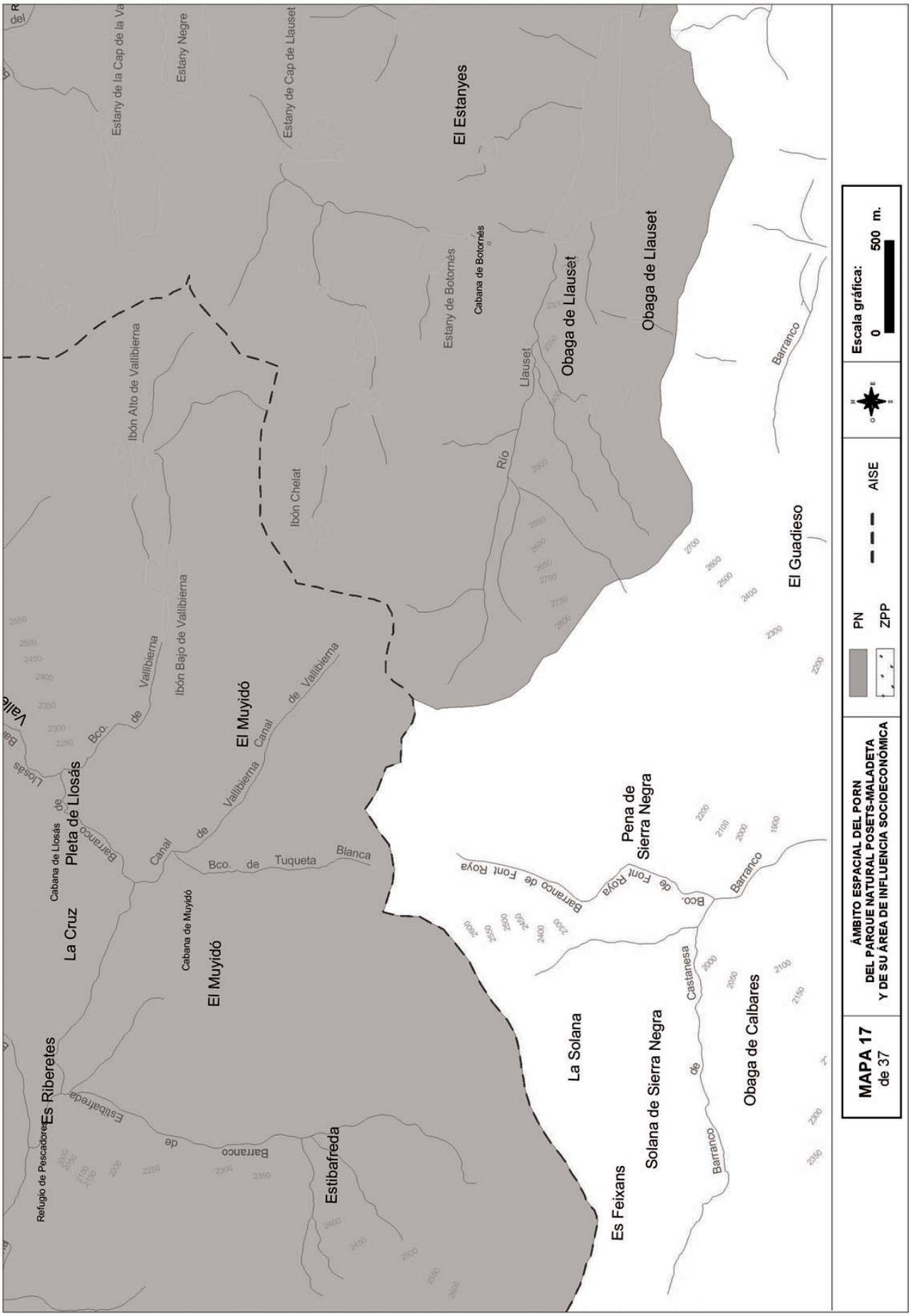
Estany de la Cap de la Va
Estany Negre
Estany de Cap de Llauset
El Estanyes
Estany de Botornés
Cabana de Botornés
Obaga de Llauset
Obaga de Llauset
Llauset
Río
Barranco
Ibón Alto de Vallibierna
Ibón Chelat
Ibón Bajo de Vallibierna
El Guadieso
Bco. de Vallibierna
Canal de Vallibierna
El Muyidó
Canal de Vallibierna
Pleta de Llosás
Cabana de Llosás
Barranco de Llosás
Bco. de Tuqueta Blanca
La Cruz
Cabana de Muyidó
El Muyidó
Pena de Sierra Negra
Barranco de Font Roya
Bco. de Font Roya
Barranco
Es Riberetes
Estibafreda
Barranco de Estibafreda
Refugio de Pescadores
Estibafreda
La Solana
Solana de Sierra Negra
Castanesa
Barranco de Castanesa
Obaga de Calbares
Es Feixans
Escala gráfica:
0
500 m.
PN
ZPP
AISE
MAPA 17
de 37
ÁMBITO ESPACIAL DEL PORN
DEL PARQUE NATURAL POSETS-MALADETA
Y DE SU ÁREA DE INFLUENCIA SOCIOECONÓMICA

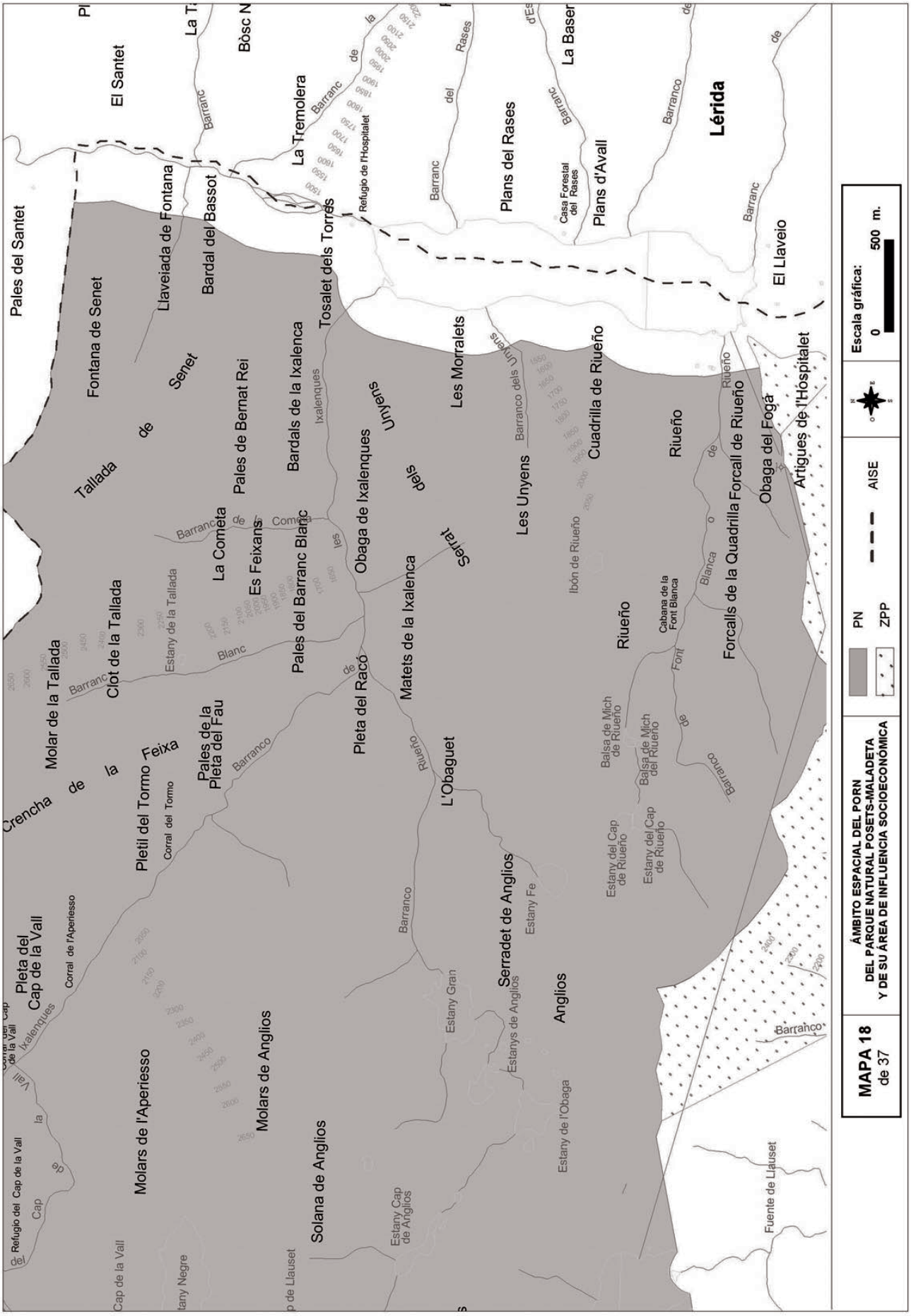
Pales del Santet
El Santet
Fontana de Senet
Llaveiada de Fontana
Bardal del Bassot
Bòsc N
La Tremolera
Refugio de l'Hospitalet
Tosalet dels Torres
Plans del Rases
Casa Forestal del Rases
Plans d'Avall
La Baser
Lérida
El Llaveio
Tallada de Senet
Pales de Bernat Rei
Bardals de la Ixalenca
Les Morralets
Cuadrilla de Riueño
Artigues de l'Hospitalet
Obaga del Foga
Forcalls de la Quadrilla
Riueño
Les Unyens
Obaga de Ixalenques
Matets de la Ixalenca
Pleta del Racó
Pales de Barranc Blanc
La Comèta
Es Feixans
Clot de la Tallada
Molar de la Tallada
Crencha de la Feixa
Pletil del Tormo
Pales de la Pleta del Fau
Pleta del Cap de la Vall
Molars de l'Aperiesso
Molars de Anglios
Solana de Anglios
L'Obaguet
Serradet de Anglios
Anglios
Estany de l'Obaga
Estany Cap de Anglios
Estany Gran
Estanys de Anglios
Estany Fe
Estany del Cap de Riueño
Balsa de Mich de Riueño
Cabana de la Font Blanca
Ibón de Riueño
Barranco dels Unyens
Estany de la Tallada
Corral del Tormo
Corral de l'Aperiesso
Ixalenques
Refugio del Cap de la Vall
Cap de la Vall
Fuente de Llauset
Barranco
Escala gráfica:
0
500 m.
PN
ZPP
AISE
MAPA 18
de 37
ÁMBITO ESPACIAL DEL PORN
DEL PARQUE NATURAL POSETS-MALADETA
Y DE SU ÁREA DE INFLUENCIA SOCIOECONÓMICA

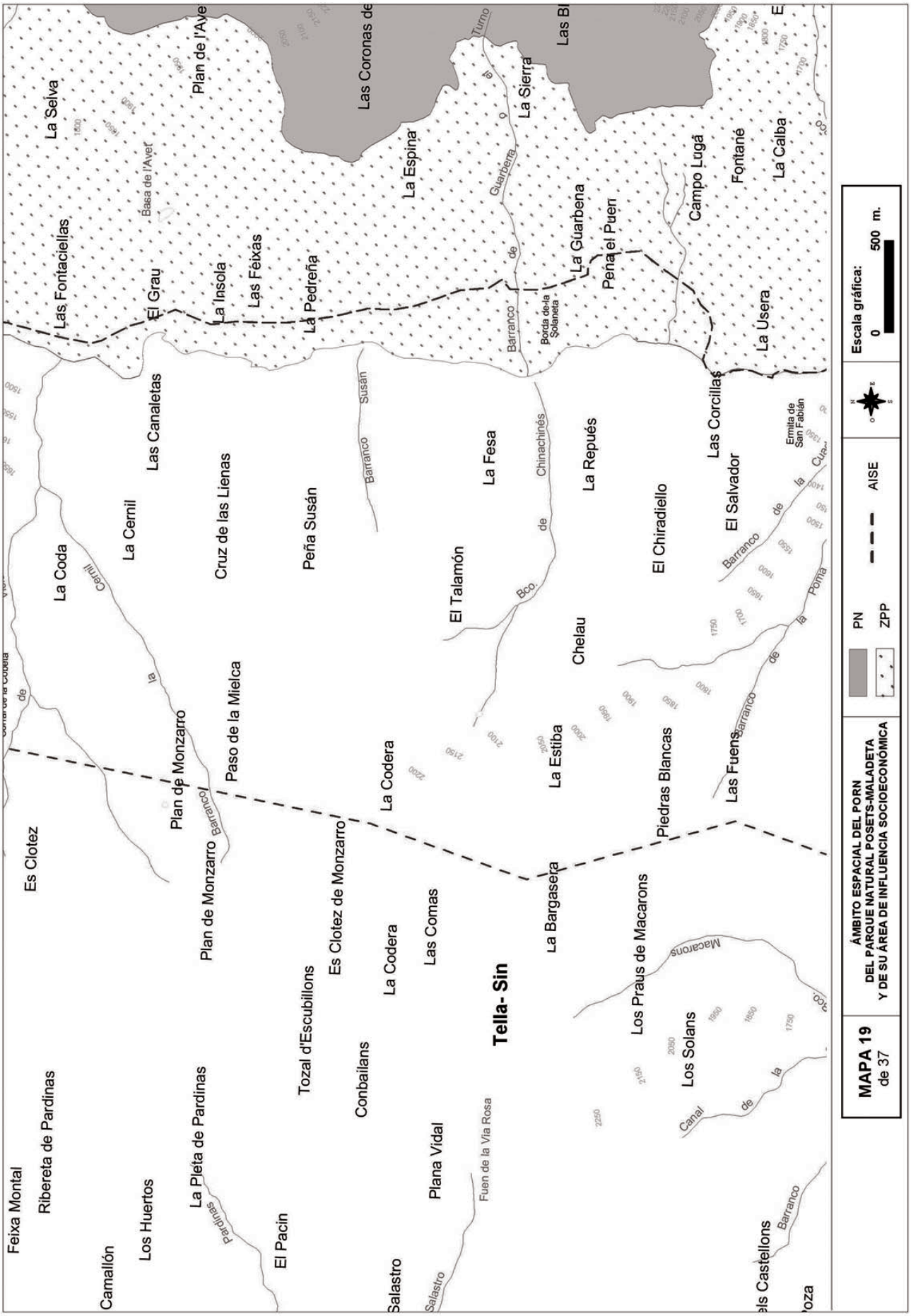
La Selva
Plan de l'Avet
Las Coronas de
Las Fontaciellas
Basa de l'Avet
El Grau
La Insola
Las Feixas
La Pedreña
La Espina
Turmo
La Sierra
Las Bl
Guarbena
Barranco de la Guarbena
Borda de la Solaneta
La Guarbena
Peña el Puen
Campo Lugá
Fontané
La Calba
La Usera
Las Canaletas
Susán
Barranco
Las Corcillas
Ermita de San Fabián
La Cernil
Cruz de las Lienas
Peña Susán
La Fesa
Chinachinés
La Repués
El Salvador
La Coda
Cernil
El Talamón
Bco.
El Chiradiello
Barranco de la Coma
Chelau
Paso de la Mielca
Plan de Monzarro
Barranco
La Codera
La Estiba
Piedras Blancas
Las Fuens
Es Clotez
Es Clotez de Monzarro
La Bargasera
Las Comas
Tella- Sin
Los Praus de Macarons
Macarons
Tozal d'Escubillons
Conbailans
Los Solans
Canal de la
Feixa Montal
Ribereta de Pardinas
La Pleta de Pardinas
Pardinas
Los Huertos
El Pacin
Plana Vidal
Fuen de la Via Rosa
Camallón
Salastro
Barranco
Escala gráfica:
0
500 m.
PN
ZPP
AISE
MAPA 19
de 37
ÁMBITO ESPACIAL DEL PORN
DEL PARQUE NATURAL POSETS-MALADETA
Y DE SU ÁREA DE INFLUENCIA SOCIOECONÓMICA

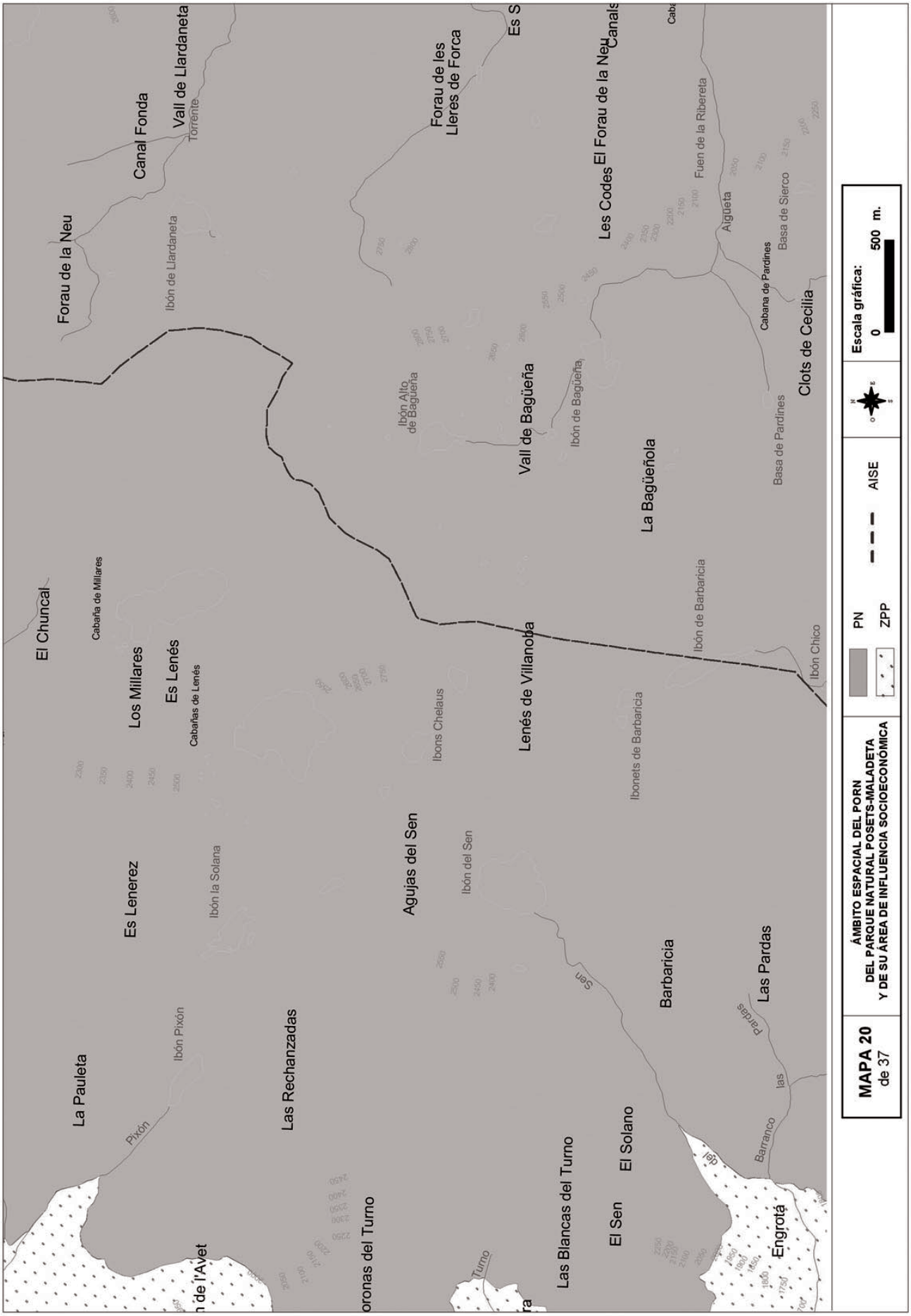
Forau de la Neu
Canal Fonda
Vall de Llardaneta
Torrente
Ibón de Llardaneta
Forau de les Lleres de Forca
Les Codes
El Forau de la Neu
Canals
Fuen de la Ribereta
Aigueta
Basa de Sierco
Cabana de Pardines
Clots de Cecilia
Ibón Alto de Bagüena
Vall de Bagüeña
Ibón de Bagüeña
La Bagüeñola
Basa de Pardines
Ibón de Barbaricia
Ibón Chico
El Chuncal
Cabaña de Millares
Los Millares
Es Lenés
Cabañas de Lenés
Lenés de Villanova
Ibons Chelaus
Ibonets de Barbaricia
Es Lenerez
Ibón la Solana
Agujas del Sen
Ibón del Sen
Barbaricia
Las Pardas
La Pauleta
Pixón
Ibón Pixón
Las Rechanzadas
Sen
Las Blancas del Turno
El Solano
El Sen
Barranco
Engrota
Escala gráfica:
0
500 m.
PN
ZPP
AISE
MAPA 20
de 37
ÁMBITO ESPACIAL DEL PORN
DEL PARQUE NATURAL POSETS-MALADETA
Y DE SU ÁREA DE INFLUENCIA SOCIOECONÓMICA

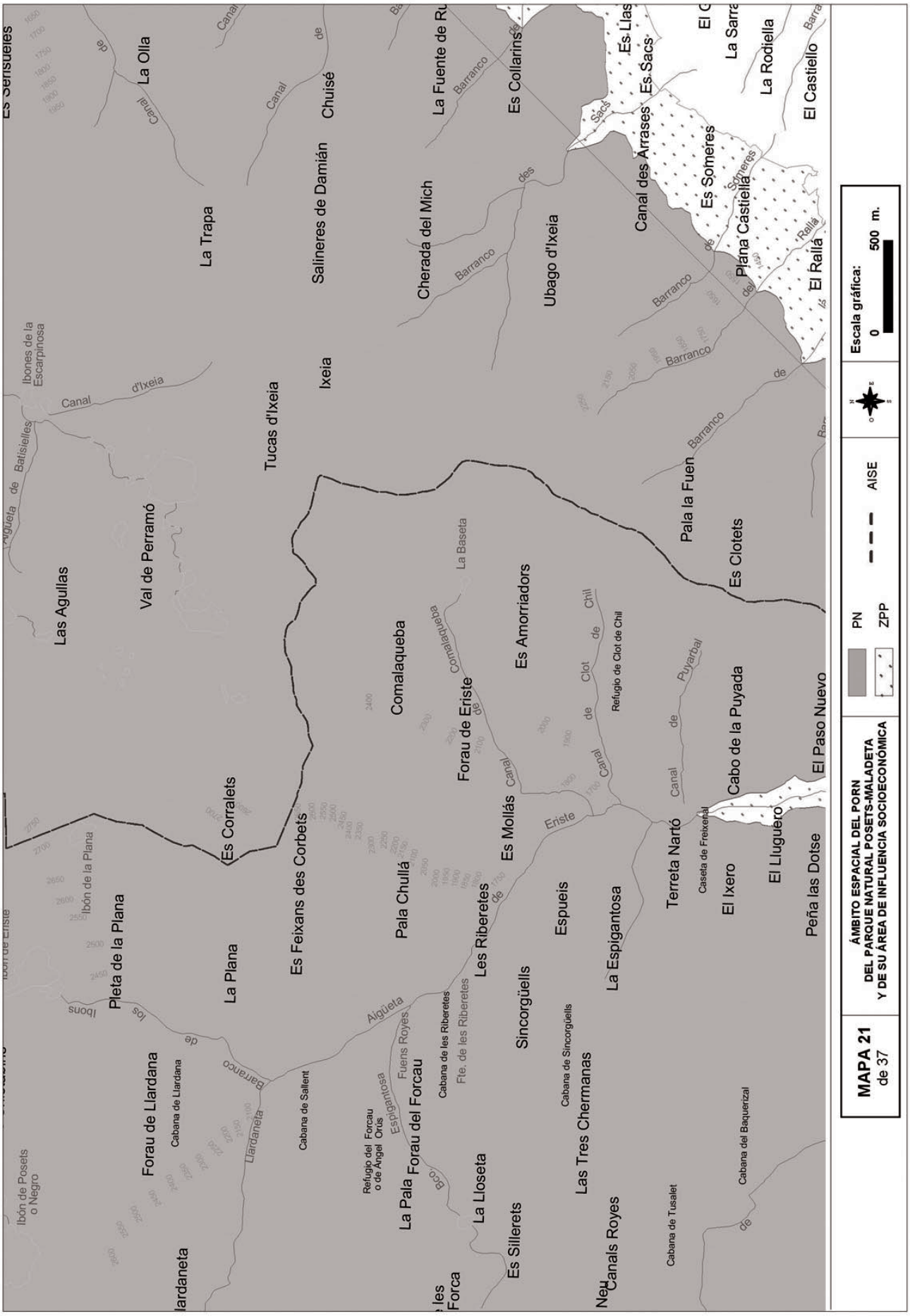
Es Sensueles
La Olla
Canal
Canal
Chuisé
La Fuente de Ru
Barranco
Es Collarins
Es Llas
Es Sacs
El C
La Sarra
La Rodiella
El Castiello
Barra
Canal des Arrases
Es Someres
Plana Castiella
Rallá
El Rallá
La Trapa
Salineres de Damián
Cherada del Mich
Ubago d'Ixeia
Ibones de la Escarpinosa
Canal d'Ixeia
Tucas d'Ixeia
Ixeia
Agüeta de Batisielles
Las Agullas
Val de Perramó
Pala la Fuen
Es Clotets
La Baseta
Es Amorriadors
Comalaqueba
Forau de Eriste
Refugio de Clot de Chil
Puyarbal
Cabo de la Puyada
El Paso Nuevo
Es Corralets
Es Feixans des Corbets
Es Mollás
Eriste
Terreta Narró
Caseta de Freixenà
El Ixero
El Lluguero
Peña las Dotse
Ibón de la Plana
Pleta de la Plana
La Plana
Pala Chullá
Les Riberetes
Espueis
La Espigantosa
Ibons
Algüeta
Fuens Royes
Cabana de les Riberetes
Fte. de les Riberetes
Sincorgüells
Cabana de Sincorgüells
Forau de Llardana
Cabana de Llardana
Llardaneta
Cabana de Sallent
Refugio del Forcau o de Angel Orús
Espigantosa
La Pala
Forau del Forcau
La Lloseta
Las Tres Chermanas
Es Sillerets
Canals Royes
Cabana de Tusalet
Cabana del Baquerizal
Ibón de Posets o Negro
Ibón de Eriste
Escala gráfica:
0
500 m.
PN
ZPP
AISE
MAPA 21
de 37
ÁMBITO ESPACIAL DEL PORN
DEL PARQUE NATURAL POSETS-MALADETA
Y DE SU ÁREA DE INFLUENCIA SOCIOECONÓMICA